

КАРТА-ПЛАН ТЕРРИТОРИИ**Пояснительная записка****1. Сведения о территории выполнения комплексных кадастровых работ:** *обл. Новосибирская, р-н Черепановский, рп. Посевная, КК 54:28:030203*

(наименование субъекта Российской Федерации, муниципального образования, населенного пункта, уникальные учетные номера кадастровых кварталов, иные сведения, позволяющие определить местоположение территории, на которой выполняются комплексные кадастровые работы, например, наименование садоводческого или огороднического некоммерческого товарищества, гаражного кооператива, элемента планировочной структуры)

2. Основания выполнения комплексных кадастровых работ:

Наименование, дата и номер документа, на основании которого выполняются комплексные кадастровые работы:

Государственный контракт от 26.07.2023 №0851200000623004585

3. Дата подготовки карты-плана территории *7 сентября 2023 г.***4. Сведения о заказчике(ах) комплексных кадастровых работ:**

В отношении юридического лица, органа местного самоуправления муниципального района, муниципального округа или городского округа либо уполномоченного исполнительного органа государственной власти субъекта Российской Федерации:

полное или сокращенное (в случае, если имеется) наименование: *Департамент имущества и земельных отношений Новосибирской области*

основной государственный регистрационный номер: *1035402457848*

идентификационный номер налогоплательщика: *5406214965*

В отношении физического лица или представителя физических или юридических лиц:

фамилия, имя, отчество (последнее - при наличии): —

страховой номер индивидуального лицевого счета в системе обязательного пенсионного страхования Российской Федерации (СНИЛС): —

Наименование и реквизиты документа, подтверждающие полномочия представителя заказчика(ов) комплексных кадастровых работ:

—

Адрес электронной почты (для направления уведомления о результатах внесения сведений в Единый государственный реестр недвижимости): *dgi@nso.ru*

5. Сведения об исполнителе комплексных кадастровых работ:

Полное или сокращенное (в случае, если имеется) наименование и адрес юридического лица, с которым заключен государственный или муниципальный контракт либо договор подряда на выполнение комплексных кадастровых работ: *ООО "Геонд", 454080, Челябинская область, город Челябинск, Свердловский проспект, дом 84б, офис 7.1*

КАРТА-ПЛАН ТЕРРИТОРИИ

Фамилия, имя, отчество кадастрового инженера (последнее - при наличии): *Сунагатуллина Дания Радиковна* и основной государственный регистрационный номер кадастрового инженера индивидуального предпринимателя (ОГРНИП): —

Страховой номер индивидуального лицевого счета в системе обязательного пенсионного страхования Российской Федерации (СНИЛС) кадастрового инженера: *163-210-550 19*

Уникальный реестровый номер кадастрового инженера в реестре саморегулируемой организации кадастровых инженеров и дата внесения сведений о физическом лице в такой реестр: *2543 3 ноября 2020 г.*

Полное или (в случае, если имеется) сокращенное наименование саморегулируемой организации кадастровых инженеров, членом которой является кадастровый инженер: *Саморегулируемая организация «Межрегиональный союз кадастровых инженеров»*

Контактный телефон: *8-922-750-76-56*

Почтовый адрес и адрес электронной почты, по которым осуществляется связь с кадастровым инженером: *454080, Челябинская область, город Челябинск, Свердловский проспект, дом 84б, офис 7.1, geoid_kkr@mail.ru*

6. Перечень документов, использованных при подготовке карты-плана территории:

| № п/п | Реквизиты документа | | | | |
|-------|---------------------------------|------------|-------------------------|---------------------------------|----------------------|
| | Вид | Дата | Номер | Наименование | Иные сведения |
| 1 | 2 | 3 | 4 | 5 | 6 |
| 1 | Распоряжение об утверждении КПП | — | — | Распоряжение об утверждении КПП | включен в приложение |
| 2 | — | 03.07.2023 | КУВИ-001/2023-151652097 | Кадастровый план территории | — |
| 3 | — | 03.07.2023 | КУВИ-001/2023-151661660 | Кадастровый план территории | — |

7. Пояснения к карте-плану территории:

1.

КАРТА-ПЛАН ТЕРРИТОРИИ

Сведения о пунктах геодезической сети и средствах измерений

1. Сведения о пунктах геодезической сети:

| № п/п | Вид геодезической сети | Название пункта и тип знака геодезической сети | Система координат пункта геодезической сети | Координаты пункта, м | | Дата обследования | | |
|-------|------------------------|--|---|----------------------|---|------------------------|---------------|---------------------|
| | | | | | | « » _____ г. | | |
| | | | | | | Сведения о состоянии | | |
| | | | | X | Y | наружного знака пункта | центра пункта | марки центра пункта |
| 1 | 2 | 3 | 4 | 5 | 6 | 7 | 8 | 9 |
| 1 | — | — | — | — | — | — | — | — |

2. Сведения об использованных средствах измерений:

| № п/п | Наименование и обозначение типа средства измерений - прибора (инструмента, аппаратуры) | Заводской или серийный номер средства измерений | Реквизиты свидетельства о поверке прибора (инструмента, аппаратуры) и (или) срок действия поверки |
|-------|--|---|---|
| 1 | 2 | 3 | 4 |
| 1 | Аппаратура геодезическая спутниковая Stonex S9i | S901351900331RE | С-АБ/31-01-2023/219770095 от 31.01.2023 г. |
| 2 | Тахеометр электронный Leica FlexLine TS02, модификация TS02power-7 | 1331009 | С-АБ/30-01-2023/218679321 от 30.01.2023 г. |
| 3 | Аппаратура геодезическая спутниковая Stonex S9i | S901351900360RE | С-АБ/31-01-2023/219770096 от 31.01.2023 г. |

КАРТА-ПЛАН ТЕРРИТОРИИ
Сведения об уточняемых земельных участках

1. Сведения о характерных точках границы уточняемого земельного участка с кадастровым номером 54:28:030203:1 :

Система координат МСК-54

Зона № —

| Обозначение характерных точек границ | Координаты, м | | | | Метод определения координат | Формулы, примененные для расчета средней квадратической погрешности определения координат характерных точек границ (M_t), с подставленными в такие формулы значениями и итоговые (вычисленные) значения M_t , м | Описание закрепления точки |
|---|--|---|---|------------|--|--|----------------------------------|
| | содержатся в Едином государственном реестре недвижимости | | определены в результате выполнения комплексных кадастровых работ | | | | |
| | X | Y | X | Y | | | |
| 1 | 2 | 3 | 4 | 5 | 6 | 7 | 8 |
| н45У | — | — | 406465,86 | 4223278,24 | Метод спутниковых геодезических измерений (определений) | $M_t = (M_{t1} + M_{t2}) / 2 = (0,1 + 0,1) / 2 = 0,1$ м | — |
| н44У | — | — | 406470,26 | 4223290,41 | Метод спутниковых геодезических измерений (определений) | $M_t = (M_{t1} + M_{t2}) / 2 = (0,1 + 0,1) / 2 = 0,1$ м | — |
| н43У | — | — | 406470,99 | 4223290,10 | Метод спутниковых геодезических измерений (определений) | $M_t = (M_{t1} + M_{t2}) / 2 = (0,1 + 0,1) / 2 = 0,1$ м | — |
| н42У | — | — | 406477,94 | 4223306,41 | Метод спутниковых геодезических измерений (определений) | $M_t = (M_{t1} + M_{t2}) / 2 = (0,1 + 0,1) / 2 = 0,1$ м | — |
| н50У | — | — | 406479,72 | 4223311,60 | Метод спутниковых геодезических измерений (определений) | $M_t = (M_{t1} + M_{t2}) / 2 = (0,1 + 0,1) / 2 = 0,1$ м | — |

КАРТА-ПЛАН ТЕРРИТОРИИ

Сведения об уточняемых земельных участках

| | | | | | | | |
|------|---|---|-----------|------------|---|--|---|
| н51У | — | — | 406464,12 | 4223320,22 | Метод спутниковых геодезических измерений (определений) | $Mt = (Mt1 + Mt2) / 2 = (0,1 + 0,1) / 2 = 0,1 \text{ м}$ | — |
| н52У | — | — | 406442,15 | 4223277,73 | Метод спутниковых геодезических измерений (определений) | $Mt = (Mt1 + Mt2) / 2 = (0,1 + 0,1) / 2 = 0,1 \text{ м}$ | — |
| н46У | — | — | 406460,20 | 4223266,98 | Метод спутниковых геодезических измерений (определений) | $Mt = (Mt1 + Mt2) / 2 = (0,1 + 0,1) / 2 = 0,1 \text{ м}$ | — |
| н45У | — | — | 406465,86 | 4223278,24 | Метод спутниковых геодезических измерений (определений) | $Mt = (Mt1 + Mt2) / 2 = (0,1 + 0,1) / 2 = 0,1 \text{ м}$ | — |

2. Сведения о частях границ уточняемого земельного участка с кадастровым номером 54:28:030203:1 :

| Обозначение части границ | | Горизонтальное проложение (S), м | Описание прохождения части границ | Сведения о согласовании местоположения границ(согласовано/спорное) |
|--------------------------|-------|----------------------------------|-----------------------------------|--|
| от т. | до т. | | | |
| 1 | 2 | 3 | 4 | 5 |
| н45У | н44У | 12,94 | — | — |
| н44У | н43У | 0,79 | — | — |
| н43У | н42У | 17,73 | — | — |
| н42У | н50У | 5,49 | — | — |
| н50У | н51У | 17,82 | — | — |
| н51У | н52У | 47,83 | — | — |
| н52У | н46У | 21,01 | — | — |
| н46У | н45У | 12,60 | — | — |

3. Сведения о характеристиках уточняемого земельного участка с кадастровым номером 54:28:030203:1 :

| № п/п | Наименование характеристик земельного участка | Значение характеристики |
|-------|---|-------------------------|
| 1 | 2 | 3 |
| 1. | Адрес земельного участка | — |

КАРТА-ПЛАН ТЕРРИТОРИИ

Сведения об уточняемых земельных участках

| 1 | 2 | 3 |
|------|---|---|
| 1.1. | Сведения о местоположении земельного участка (при отсутствии адреса) в структурированном в соответствии с федеральной информационной адресной системой виде | обл. Новосибирская, р-н Черепановский, рп. Посевная, ул. Вокзальная, дом 19 |
| 1.2. | Дополнительные сведения о местоположении земельного участка | — |
| 2. | Площадь земельного участка ± величина погрешности определения(вычисления) площади ($P \pm \Delta P$), м ² | 952±11 |
| 3. | Формула, примененная для вычисления предельной погрешности определения площади земельного участка, с подставленными значениями и итоговые (вычисленные) значения (ΔP), м ² | $\Delta P = 3,5 \cdot M_t \cdot \sqrt{P_{\text{док}}} = 3,5 \cdot 0,10 \cdot \sqrt{955} = 11$ |
| 4. | Площадь земельного участка согласно сведениям Единого государственного реестра недвижимости ($P_{\text{кад}}$), м ² | 955 |
| 5. | Оценка расхождения P и $P_{\text{кад}}$ ($P - P_{\text{кад}}$), м ² | -3 |
| 6. | Предельный минимальный и максимальный размеры земельного участка ($P_{\text{мин}}$ и $P_{\text{макс}}$), м ² | — |
| 7. | Вид (виды) разрешенного использования | Для ведения личного подсобного хозяйства |
| 7.1. | Дополнительные сведения об использовании земельного участка | — |
| 8. | Кадастровый или иной государственный учетный номер (инвентарный) здания, сооружения, объекта незавершенного строительства, расположенного на земельном участке | — |
| 9. | Сведения о земельных участках (землях общего пользования, территории общего пользования), посредством которых обеспечивается доступ | — |
| 10. | Иные сведения | — |

4. Пояснения к сведениям об уточняемом земельном участке с кадастровым номером 54:28:030203:1 :

1. —

1. Сведения о характерных точках границы уточняемого земельного участка с кадастровым номером 54:28:030203:2 :

КАРТА-ПЛАН ТЕРРИТОРИИ
Сведения об уточняемых земельных участках

Система координат МСК-54

Зона № —

| Обозначение характерных точек границ | Координаты, м | | | | Метод определения координат | Формулы, примененные для расчета средней квадратической погрешности определения координат характерных точек границ (M_t), с подставленными в такие формулы значениями и итоговые (вычисленные) значения M_t , м | Описание закрепления точки |
|---|--|---|---|------------|--|--|----------------------------------|
| | содержатся в Едином государственном реестре недвижимости | | определены в результате выполнения комплексных кадастровых работ | | | | |
| | X | Y | X | Y | | | |
| 1 | 2 | 3 | 4 | 5 | 6 | 7 | 8 |
| 91 | — | — | 406586,09 | 4223451,92 | Метод спутниковых геодезических измерений (определений) | $M_t = (M_{t1} + M_{t2}) / 2 = (0,1 + 0,1) / 2 = 0,1$ м | — |
| н88У | — | — | 406598,31 | 4223478,59 | Метод спутниковых геодезических измерений (определений) | $M_t = (M_{t1} + M_{t2}) / 2 = (0,1 + 0,1) / 2 = 0,1$ м | — |
| н101У | — | — | 406568,18 | 4223495,67 | Метод спутниковых геодезических измерений (определений) | $M_t = (M_{t1} + M_{t2}) / 2 = (0,1 + 0,1) / 2 = 0,1$ м | — |
| н102У | — | — | 406547,57 | 4223508,79 | Метод спутниковых геодезических измерений (определений) | $M_t = (M_{t1} + M_{t2}) / 2 = (0,1 + 0,1) / 2 = 0,1$ м | — |
| 92 | — | — | 406530,79 | 4223481,67 | Метод спутниковых геодезических измерений (определений) | $M_t = (M_{t1} + M_{t2}) / 2 = (0,1 + 0,1) / 2 = 0,1$ м | — |
| 91 | — | — | 406586,09 | 4223451,92 | Метод спутниковых геодезических | $M_t = (M_{t1} + M_{t2}) / 2 = (0,1 + 0,1) / 2 = 0,1$ м | — |

КАРТА-ПЛАН ТЕРРИТОРИИ
Сведения об уточняемых земельных участках

| Обозначение части границ | | Горизонтальное проложение (S), м | Описание прохождения части границ | Сведения о согласовании местоположения границ(согласовано/спорное) |
|--------------------------|----------|----------------------------------|-----------------------------------|--|
| от т. | до т. | | | |
| 1 | 2 | 3 | 4 | 5 |
| 91 | н88У | 29,34 | — | — |
| н88У | н101У | 34,63 | — | — |
| н101У | н102У | 24,43 | — | — |
| н102У | 92 | 31,89 | — | — |
| 92 | 91 | 62,79 | — | — |

3. Сведения о характеристиках уточняемого земельного участка с кадастровым номером 54:28:030203:2 :

| № п/п | Наименование характеристик земельного участка | Значение характеристики |
|----------|---|--|
| 1 | 2 | 3 |
| 1. | Адрес земельного участка | — |
| 1.1. | Сведения о местоположении земельного участка (при отсутствии адреса) в структурированном в соответствии с федеральной информационной адресной системой виде | обл. Новосибирская, р-н Черепановский, рп. Посевная, ул. Садовая, 13 |
| 1.2. | Дополнительные сведения о местоположении земельного участка | — |
| 2. | Площадь земельного участка ± величина погрешности определения(вычисления) площади ($P \pm \Delta P$), м ² | 1839±14 |
| 3. | Формула, примененная для вычисления предельной погрешности определения площади земельного участка, с подставленными значениями и итоговые (вычисленные) значения (ΔP), м ² | $\Delta P = 3,5 \cdot M_t \cdot \sqrt{P_{\text{ДОК}}} = 3,5 \cdot 0,10 \cdot \sqrt{1500} = 14$ |
| 4. | Площадь земельного участка согласно сведениям Единого государственного реестра недвижимости ($P_{\text{кад}}$), м ² | 1500 |
| 5. | Оценка расхождения P и $P_{\text{кад}}$ ($P - P_{\text{кад}}$), м ² | 339 |
| 6. | Предельный минимальный и максимальный размеры земельного участка ($P_{\text{мин}}$ и $P_{\text{макс}}$), м ² | — |
| 7. | Вид (виды) разрешенного использования | Для ведения личного подсобного хозяйства |
| 7.1. | Дополнительные сведения об использовании земельного участка | — |

КАРТА-ПЛАН ТЕРРИТОРИИ
Сведения об уточняемых земельных участках

| 1 | 2 | 3 |
|-----|--|---|
| 8. | Кадастровый или иной государственный учетный номер (инвентарный) здания, сооружения, объекта незавершенного строительства, расположенного на земельном участке | — |
| 9. | Сведения о земельных участках (землях общего пользования, территории общего пользования), посредством которых обеспечивается доступ | — |
| 10. | Иные сведения | — |

4. Пояснения к сведениям об уточняемом земельном участке с кадастровым номером 54:28:030203:2 :

| | |
|----|---|
| 1. | — |
|----|---|

1. Сведения о характерных точках границы уточняемого земельного участка с кадастровым номером 54:28:030203:5 :

Система координат МСК-54

Зона № —

| Обозначение характерных точек границ | Координаты, м | | | | Метод определения координат | Формулы, примененные для расчета средней квадратической погрешности определения координат характерных точек границ (M_t), с подставленными в такие формулы значениями и итоговые (вычисленные) значения M_t , м | Описание закрепления точки |
|---|--|---|---|------------|--|--|----------------------------------|
| | содержатся в Едином государственном реестре недвижимости | | определены в результате выполнения комплексных кадастровых работ | | | | |
| | X | Y | X | Y | | | |
| 1 | 2 | 3 | 4 | 5 | 6 | 7 | 8 |
| н89У | — | — | 406653,47 | 4223481,92 | Метод спутниковых геодезических измерений (определений) | $M_t = (M_{t1} + M_{t2}) / 2 = (0,1 + 0,1) / 2 = 0,1$ м | — |
| н90У | — | — | 406679,56 | 4223534,36 | Метод спутниковых геодезических измерений (определений) | $M_t = (M_{t1} + M_{t2}) / 2 = (0,1 + 0,1) / 2 = 0,1$ м | — |
| 72 | — | — | 406662,37 | 4223543,96 | Метод спутниковых геодезических измерений (определений) | $M_t = (M_{t1} + M_{t2}) / 2 = (0,1 + 0,1) / 2 = 0,1$ м | — |

КАРТА-ПЛАН ТЕРРИТОРИИ

Сведения об уточняемых земельных участках

| | | | | | | | |
|------|---|---|-----------|------------|---|--|---|
| 71 | — | — | 406654,59 | 4223532,45 | Метод спутниковых геодезических измерений (определений) | $Mt = (Mt1 + Mt2) / 2 = (0,1 + 0,1) / 2 = 0,1 \text{ м}$ | — |
| 70 | — | — | 406652,39 | 4223530,03 | Метод спутниковых геодезических измерений (определений) | $Mt = (Mt1 + Mt2) / 2 = (0,1 + 0,1) / 2 = 0,1 \text{ м}$ | — |
| 69 | — | — | 406651,88 | 4223529,39 | Метод спутниковых геодезических измерений (определений) | $Mt = (Mt1 + Mt2) / 2 = (0,1 + 0,1) / 2 = 0,1 \text{ м}$ | — |
| 68 | — | — | 406651,68 | 4223529,51 | Метод спутниковых геодезических измерений (определений) | $Mt = (Mt1 + Mt2) / 2 = (0,1 + 0,1) / 2 = 0,1 \text{ м}$ | — |
| 67 | — | — | 406647,22 | 4223521,65 | Метод спутниковых геодезических измерений (определений) | $Mt = (Mt1 + Mt2) / 2 = (0,1 + 0,1) / 2 = 0,1 \text{ м}$ | — |
| 66 | — | — | 406646,45 | 4223520,41 | Метод спутниковых геодезических измерений (определений) | $Mt = (Mt1 + Mt2) / 2 = (0,1 + 0,1) / 2 = 0,1 \text{ м}$ | — |
| 65 | — | — | 406631,76 | 4223493,14 | Метод спутниковых геодезических измерений (определений) | $Mt = (Mt1 + Mt2) / 2 = (0,1 + 0,1) / 2 = 0,1 \text{ м}$ | — |
| н89У | — | — | 406653,47 | 4223481,92 | Метод спутниковых геодезических измерений (определений) | $Mt = (Mt1 + Mt2) / 2 = (0,1 + 0,1) / 2 = 0,1 \text{ м}$ | — |

КАРТА-ПЛАН ТЕРРИТОРИИ
Сведения об уточняемых земельных участках

2. Сведения о частях границ уточняемого земельного участка с кадастровым номером 54:28:030203:5 :

| Обозначение части границ | | Горизонтальное проложение (S), м | Описание прохождения части границ | Сведения о согласовании местоположения границ(согласовано/спорное) |
|--------------------------|-------|----------------------------------|-----------------------------------|--|
| от т. | до т. | | | |
| 1 | 2 | 3 | 4 | 5 |
| н89У | н90У | 58,57 | — | — |
| н90У | 72 | 19,69 | — | — |
| 72 | 71 | 13,89 | — | — |
| 71 | 70 | 3,27 | — | — |
| 70 | 69 | 0,82 | — | — |
| 69 | 68 | 0,23 | — | — |
| 68 | 67 | 9,04 | — | — |
| 67 | 66 | 1,46 | — | — |
| 66 | 65 | 30,97 | — | — |
| 65 | н89У | 24,44 | — | — |

3. Сведения о характеристиках уточняемого земельного участка с кадастровым номером 54:28:030203:5 :

| № п/п | Наименование характеристик земельного участка | Значение характеристики |
|-------|---|--|
| 1 | 2 | 3 |
| 1. | Адрес земельного участка | — |
| 1.1. | Сведения о местоположении земельного участка (при отсутствии адреса) в структурированном в соответствии с федеральной информационной адресной системой виде | обл. Новосибирская, р-н Черепановский, рп. Посевная, ул. Комсомольская, 22, Квартира 1 |
| 1.2. | Дополнительные сведения о местоположении земельного участка | — |
| 2. | Площадь земельного участка ± величина погрешности определения(вычисления) площади ($P \pm \Delta P$), м ² | 1348±12 |
| 3. | Формула, примененная для вычисления предельной погрешности определения площади земельного участка, с подставленными значениями и итоговые (вычисленные) значения (ΔP), м ² | $\Delta P = 3,5 \cdot M_t \cdot \sqrt{P_{\text{док}}} = 3,5 \cdot 0,10 \cdot \sqrt{1167} = 12$ |
| 4. | Площадь земельного участка согласно сведениям Единого государственного реестра недвижимости ($P_{\text{кад}}$), м ² | 1167 |
| 5. | Оценка расхождения P и $P_{\text{кад}}$ ($P - P_{\text{кад}}$), м ² | 181 |
| 6. | Предельный минимальный и максимальный размеры земельного участка ($P_{\text{мин}}$ и $P_{\text{макс}}$), м ² | — |
| 7. | Вид (виды) разрешенного использования | Для ведения личного подсобного хозяйства |

КАРТА-ПЛАН ТЕРРИТОРИИ
Сведения об уточняемых земельных участках

| 1 | 2 | 3 |
|------|--|---|
| 7.1. | Дополнительные сведения об использовании земельного участка | — |
| 8. | Кадастровый или иной государственный учетный номер (инвентарный) здания, сооружения, объекта незавершенного строительства, расположенного на земельном участке | — |
| 9. | Сведения о земельных участках (землях общего пользования, территории общего пользования), посредством которых обеспечивается доступ | — |
| 10. | Иные сведения | — |

4. Пояснения к сведениям об уточняемом земельном участке с кадастровым номером 54:28:030203:5 :

| | |
|----|---|
| 1. | — |
|----|---|

1. Сведения о характерных точках границы уточняемого земельного участка с кадастровым номером 54:28:030203:9 :

Система координат МСК-54

Зона № —

| Обозначение характерных точек границ | Координаты, м | | | | Метод определения координат | Формулы, примененные для расчета средней квадратической погрешности определения координат характерных точек границ (M_t), с подставленными в такие формулы значениями и итоговые (вычисленные) значения M_t , м | Описание закрепления точки |
|---|--|---|---|------------|--|--|----------------------------------|
| | содержатся в Едином государственном реестре недвижимости | | определены в результате выполнения комплексных кадастровых работ | | | | |
| | X | Y | X | Y | | | |
| 1 | 2 | 3 | 4 | 5 | 6 | 7 | 8 |
| 107 | — | — | 406644,84 | 4223561,36 | Метод спутниковых геодезических измерений (определений) | $M_t = (M_{t1} + M_{t2}) / 2 = (0,1 + 0,1) / 2 = 0,1$ м | — |
| 108 | — | — | 406656,70 | 4223584,26 | Метод спутниковых геодезических измерений (определений) | $M_t = (M_{t1} + M_{t2}) / 2 = (0,1 + 0,1) / 2 = 0,1$ м | — |
| н114У | — | — | 406635,52 | 4223595,53 | Метод спутниковых геодезических | $M_t = (M_{t1} + M_{t2}) / 2 = (0,1 + 0,1) / 2 = 0,1$ м | — |

КАРТА-ПЛАН ТЕРРИТОРИИ
Сведения об уточняемых земельных участках

| | | | | | | | |
|-------|---|---|-----------|------------|--|--|---|
| | | | | | измерений (определений) | | |
| н115У | — | — | 406629,65 | 4223597,23 | Метод спутниковых геодезических измерений (определений) | $Mt = (Mt1 + Mt2) / 2 = (0,1 + 0,1) / 2 = 0,1 \text{ м}$ | — |
| н116У | — | — | 406624,36 | 4223599,82 | Метод спутниковых геодезических измерений (определений) | $Mt = (Mt1 + Mt2) / 2 = (0,1 + 0,1) / 2 = 0,1 \text{ м}$ | — |
| н117У | — | — | 406609,45 | 4223609,08 | Метод спутниковых геодезических измерений (определений) | $Mt = (Mt1 + Mt2) / 2 = (0,1 + 0,1) / 2 = 0,1 \text{ м}$ | — |
| н118У | — | — | 406600,43 | 4223595,19 | Метод спутниковых геодезических измерений (определений) | $Mt = (Mt1 + Mt2) / 2 = (0,1 + 0,1) / 2 = 0,1 \text{ м}$ | — |
| н119У | — | — | 406621,45 | 4223578,90 | Метод спутниковых геодезических измерений (определений) | $Mt = (Mt1 + Mt2) / 2 = (0,1 + 0,1) / 2 = 0,1 \text{ м}$ | — |
| 107 | — | — | 406644,84 | 4223561,36 | Метод спутниковых геодезических измерений (определений) | $Mt = (Mt1 + Mt2) / 2 = (0,1 + 0,1) / 2 = 0,1 \text{ м}$ | — |

2. Сведения о частях границ уточняемого земельного участка с кадастровым номером 54:28:030203:9 :

| Обозначение части границ | | Горизонтальное проложение (S), м | Описание прохождения части границ | Сведения о согласовании местоположения границ(согласовано/спорное) |
|--------------------------|-------|-------------------------------------|--------------------------------------|---|
| от т. | до т. | | | |
| 1 | 2 | 3 | 4 | 5 |
| 107 | 108 | 25,79 | — | — |
| 108 | н114У | 23,99 | — | — |
| н114У | н115У | 6,11 | — | — |
| н115У | н116У | 5,89 | — | — |

КАРТА-ПЛАН ТЕРРИТОРИИ
Сведения об уточняемых земельных участках

| | | | | |
|-------|-------|-------|---|---|
| н116У | н117У | 17,55 | — | — |
| н117У | н118У | 16,56 | — | — |
| н118У | н119У | 26,59 | — | — |
| н119У | 107 | 29,24 | — | — |

3. Сведения о характеристиках уточняемого земельного участка с кадастровым номером 54:28:030203:9 :

| № п/п | Наименование характеристик земельного участка | Значение характеристики |
|-------|---|--|
| 1 | 2 | 3 |
| 1. | Адрес земельного участка | — |
| 1.1. | Сведения о местоположении земельного участка (при отсутствии адреса) в структурированном в соответствии с федеральной информационной адресной системой виде | обл. Новосибирская, р-н Черепановский, рп. Посевная, ул. Садовая, 23 |
| 1.2. | Дополнительные сведения о местоположении земельного участка | — |
| 2. | Площадь земельного участка ± величина погрешности определения(вычисления) площади ($P \pm \Delta P$), м ² | 1136±12 |
| 3. | Формула, примененная для вычисления предельной погрешности определения площади земельного участка, с подставленными значениями и итоговые (вычисленные) значения (ΔP), м ² | $\Delta P = 3,5 \cdot M_t \cdot \sqrt{P_{\text{док}}} = 3,5 \cdot 0,10 \cdot \sqrt{1255} = 12$ |
| 4. | Площадь земельного участка согласно сведениям Единого государственного реестра недвижимости ($P_{\text{кад}}$), м ² | 1255 |
| 5. | Оценка расхождения P и $P_{\text{кад}}$ ($P - P_{\text{кад}}$), м ² | -119 |
| 6. | Предельный минимальный и максимальный размеры земельного участка ($P_{\text{мин}}$ и $P_{\text{макс}}$), м ² | — |
| 7. | Вид (виды) разрешенного использования | Для ведения личного подсобного хозяйства |
| 7.1. | Дополнительные сведения об использовании земельного участка | — |
| 8. | Кадастровый или иной государственный учетный номер (инвентарный) здания, сооружения, объекта незавершенного строительства, расположенного на земельном участке | — |
| 9. | Сведения о земельных участках (землях общего пользования, территории общего пользования), посредством которых обеспечивается доступ | — |
| 10. | Иные сведения | — |

4. Пояснения к сведениям об уточняемом земельном участке с кадастровым номером 54:28:030203:9 :

| | |
|----|---|
| 1. | — |
|----|---|

КАРТА-ПЛАН ТЕРРИТОРИИ
Сведения об уточняемых земельных участках

1. Сведения о характерных точках границы уточняемого земельного участка с кадастровым номером 54:28:030203:10 :

Система координат МСК-54

Зона № —

| Обозначение характерных точек границ | Координаты, м | | | | Метод определения координат | Формулы, примененные для расчета средней квадратической погрешности определения координат характерных точек границ (M_t), с подставленными в такие формулы значениями и итоговые (вычисленные) значения M_t , м | Описание закрепления точки |
|---|--|---|---|------------|--|--|----------------------------------|
| | содержатся в Едином государственном реестре недвижимости | | определены в результате выполнения комплексных кадастровых работ | | | | |
| | X | Y | X | Y | | | |
| 1 | 2 | 3 | 4 | 5 | 6 | 7 | 8 |
| н82У | — | — | 406560,22 | 4223407,49 | Метод спутниковых геодезических измерений (определений) | $M_t = (M_{t1} + M_{t2}) / 2 = (0,1 + 0,1) / 2 = 0,1$ м | — |
| н98У | — | — | 406570,79 | 4223427,01 | Метод спутниковых геодезических измерений (определений) | $M_t = (M_{t1} + M_{t2}) / 2 = (0,1 + 0,1) / 2 = 0,1$ м | — |
| 89 | — | — | 406542,69 | 4223443,43 | Метод спутниковых геодезических измерений (определений) | $M_t = (M_{t1} + M_{t2}) / 2 = (0,1 + 0,1) / 2 = 0,1$ м | — |
| 90 | — | — | 406518,29 | 4223459,55 | Метод спутниковых геодезических измерений (определений) | $M_t = (M_{t1} + M_{t2}) / 2 = (0,1 + 0,1) / 2 = 0,1$ м | — |
| н99У | — | — | 406503,06 | 4223438,41 | Метод спутниковых геодезических измерений (определений) | $M_t = (M_{t1} + M_{t2}) / 2 = (0,1 + 0,1) / 2 = 0,1$ м | — |

КАРТА-ПЛАН ТЕРРИТОРИИ
Сведения об уточняемых земельных участках

| | | | | | | | |
|-------|---|---|-----------|------------|---|--|---|
| н97У | — | — | 406503,65 | 4223437,97 | Метод спутниковых геодезических измерений (определений) | $Mt = (Mt1 + Mt2) / 2 = (0,1 + 0,1) / 2 = 0,1 \text{ м}$ | — |
| н96У | — | — | 406518,37 | 4223428,02 | Метод спутниковых геодезических измерений (определений) | $Mt = (Mt1 + Mt2) / 2 = (0,1 + 0,1) / 2 = 0,1 \text{ м}$ | — |
| н95У | — | — | 406523,11 | 4223425,63 | Метод спутниковых геодезических измерений (определений) | $Mt = (Mt1 + Mt2) / 2 = (0,1 + 0,1) / 2 = 0,1 \text{ м}$ | — |
| н100У | — | — | 406543,23 | 4223416,51 | Метод спутниковых геодезических измерений (определений) | $Mt = (Mt1 + Mt2) / 2 = (0,1 + 0,1) / 2 = 0,1 \text{ м}$ | — |
| н82У | — | — | 406560,22 | 4223407,49 | Метод спутниковых геодезических измерений (определений) | $Mt = (Mt1 + Mt2) / 2 = (0,1 + 0,1) / 2 = 0,1 \text{ м}$ | — |

2. Сведения о частях границ уточняемого земельного участка с кадастровым номером 54:28:030203:10 :

| Обозначение части границ | | Горизонтальное проложение (S), м | Описание прохождения части границ | Сведения о согласовании местоположения границ(согласовано/спорное) |
|--------------------------|-------|----------------------------------|-----------------------------------|--|
| от т. | до т. | | | |
| 1 | 2 | 3 | 4 | 5 |
| н82У | н98У | 22,20 | — | — |
| н98У | 89 | 32,55 | — | — |
| 89 | 90 | 29,24 | — | — |
| 90 | н99У | 26,05 | — | — |
| н99У | н97У | 0,74 | — | — |
| н97У | н96У | 17,77 | — | — |
| н96У | н95У | 5,31 | — | — |
| н95У | н100У | 22,09 | — | — |
| н100У | н82У | 19,24 | — | — |

КАРТА-ПЛАН ТЕРРИТОРИИ
Сведения об уточняемых земельных участках

3. Сведения о характеристиках уточняемого земельного участка с кадастровым номером 54:28:030203:10 :

| № п/п | Наименование характеристик земельного участка | Значение характеристики |
|-------|---|--|
| 1 | 2 | 3 |
| 1. | Адрес земельного участка | — |
| 1.1. | Сведения о местоположении земельного участка (при отсутствии адреса) в структурированном в соответствии с федеральной информационной адресной системой виде | обл. Новосибирская, р-н Черепановский, рп. Посевная, ул. Садовая, 9 |
| 1.2. | Дополнительные сведения о местоположении земельного участка | — |
| 2. | Площадь земельного участка ± величина погрешности определения(вычисления) площади ($P \pm \Delta P$), м ² | 1546±14 |
| 3. | Формула, примененная для вычисления предельной погрешности определения площади земельного участка, с подставленными значениями и итоговые (вычисленные) значения (ΔP), м ² | $\Delta P = 3,5 \cdot M_t \cdot \sqrt{P_{\text{ДОК}}} = 3,5 \cdot 0,10 \cdot \sqrt{1520} = 14$ |
| 4. | Площадь земельного участка согласно сведениям Единого государственного реестра недвижимости ($P_{\text{кад}}$), м ² | 1520 |
| 5. | Оценка расхождения P и $P_{\text{кад}}$ ($P - P_{\text{кад}}$), м ² | 26 |
| 6. | Предельный минимальный и максимальный размеры земельного участка ($P_{\text{мин}}$ и $P_{\text{макс}}$), м ² | — |
| 7. | Вид (виды) разрешенного использования | Для ведения личного подсобного хозяйства |
| 7.1. | Дополнительные сведения об использовании земельного участка | — |
| 8. | Кадастровый или иной государственный учетный номер (инвентарный) здания, сооружения, объекта незавершенного строительства, расположенного на земельном участке | — |
| 9. | Сведения о земельных участках (землях общего пользования, территории общего пользования), посредством которых обеспечивается доступ | — |
| 10. | Иные сведения | — |

4. Пояснения к сведениям об уточняемом земельном участке с кадастровым номером 54:28:030203:10 :

| | |
|----|---|
| 1. | — |
|----|---|

1. Сведения о характерных точках границы уточняемого земельного участка с кадастровым номером 54:28:030203:13 :

КАРТА-ПЛАН ТЕРРИТОРИИ
Сведения об уточняемых земельных участках

Система координат МСК-54

Зона № —

| Обозначение характерных точек границ | Координаты, м | | | | Метод определения координат | Формулы, примененные для расчета средней квадратической погрешности определения координат характерных точек границ (M_t), с подставленными в такие формулы значениями и итоговые (вычисленные) значения M_t , м | Описание закрепления точки |
|---|--|---|---|------------|--|--|----------------------------------|
| | содержатся в Едином государственном реестре недвижимости | | определены в результате выполнения комплексных кадастровых работ | | | | |
| | X | Y | X | Y | | | |
| 1 | 2 | 3 | 4 | 5 | 6 | 7 | 8 |
| н5У | — | — | 406736,96 | 4223616,94 | Метод спутниковых геодезических измерений (определений) | $M_t = (M_{t1} + M_{t2}) / 2 = (0,1 + 0,1) / 2 = 0,1$ м | — |
| н6У | — | — | 406741,95 | 4223625,32 | Метод спутниковых геодезических измерений (определений) | $M_t = (M_{t1} + M_{t2}) / 2 = (0,1 + 0,1) / 2 = 0,1$ м | — |
| н7У | — | — | 406745,52 | 4223632,58 | Метод спутниковых геодезических измерений (определений) | $M_t = (M_{t1} + M_{t2}) / 2 = (0,1 + 0,1) / 2 = 0,1$ м | — |
| н8У | — | — | 406701,40 | 4223659,35 | Метод спутниковых геодезических измерений (определений) | $M_t = (M_{t1} + M_{t2}) / 2 = (0,1 + 0,1) / 2 = 0,1$ м | — |
| н9У | — | — | 406690,16 | 4223638,80 | Метод спутниковых геодезических измерений (определений) | $M_t = (M_{t1} + M_{t2}) / 2 = (0,1 + 0,1) / 2 = 0,1$ м | — |
| н10У | — | — | 406732,73 | 4223615,03 | Метод спутниковых геодезических | $M_t = (M_{t1} + M_{t2}) / 2 = (0,1 + 0,1) / 2 = 0,1$ м | — |

КАРТА-ПЛАН ТЕРРИТОРИИ
Сведения об уточняемых земельных участках

| | | | | | измерений (определений) | | |
|------|---|---|-----------|------------|---|--|---|
| н11У | — | — | 406733,62 | 4223616,34 | Метод спутниковых геодезических измерений (определений) | $Mt = (Mt1 + Mt2) / 2 = (0,1 + 0,1) / 2 = 0,1 \text{ м}$ | — |
| н12У | — | — | 406735,17 | 4223615,27 | Метод спутниковых геодезических измерений (определений) | $Mt = (Mt1 + Mt2) / 2 = (0,1 + 0,1) / 2 = 0,1 \text{ м}$ | — |
| н5У | — | — | 406736,96 | 4223616,94 | Метод спутниковых геодезических измерений (определений) | $Mt = (Mt1 + Mt2) / 2 = (0,1 + 0,1) / 2 = 0,1 \text{ м}$ | — |

2. Сведения о частях границ уточняемого земельного участка с кадастровым номером 54:28:030203:13 :

| Обозначение части границ | | Горизонтальное проложение (S), м | Описание прохождения части границ | Сведения о согласовании местоположения границ(согласовано/спорное) |
|--------------------------|-------|----------------------------------|-----------------------------------|--|
| от т. | до т. | | | |
| 1 | 2 | 3 | 4 | 5 |
| н5У | н6У | 9,75 | — | — |
| н6У | н7У | 8,09 | — | — |
| н7У | н8У | 51,61 | — | — |
| н8У | н9У | 23,42 | — | — |
| н9У | н10У | 48,76 | — | — |
| н10У | н11У | 1,58 | — | — |
| н11У | н12У | 1,88 | — | — |
| н12У | н5У | 2,45 | — | — |

3. Сведения о характеристиках уточняемого земельного участка с кадастровым номером 54:28:030203:13 :

| № п/п | Наименование характеристик земельного участка | Значение характеристики |
|-------|---|--|
| 1 | 2 | 3 |
| 1. | Адрес земельного участка | — |
| 1.1. | Сведения о местоположении земельного участка (при отсутствии адреса) в структурированном в соответствии с федеральной информационной адресной системой виде | обл. Новосибирская, р-н Черепановский, рп. Посевная, ул. Островского, 56 |

КАРТА-ПЛАН ТЕРРИТОРИИ
Сведения об уточняемых земельных участках

| 1 | 2 | 3 |
|--|---|--|
| 1.2. | Дополнительные сведения о местоположении земельного участка | — |
| 2. | Площадь земельного участка ± величина погрешности определения(вычисления) площади ($P \pm \Delta P$), м ² | 1158±20 |
| 3. | Формула, примененная для вычисления предельной погрешности определения площади земельного участка, с подставленными значениями и итоговые (вычисленные) значения (ΔP), м ² | $\Delta P = 3,5 \cdot M_t \cdot \sqrt{P_{\text{док}}} = 3,5 \cdot 0,10 \cdot \sqrt{3129} = 20$ |
| 4. | Площадь земельного участка согласно сведениям Единого государственного реестра недвижимости ($P_{\text{кад}}$), м ² | 3129 |
| 5. | Оценка расхождения P и $P_{\text{кад}}$ ($P - P_{\text{кад}}$), м ² | -1971 |
| 6. | Предельный минимальный и максимальный размеры земельного участка ($P_{\text{мин}}$ и $P_{\text{макс}}$), м ² | — |
| 7. | Вид (виды) разрешенного использования | Под жилую застройку |
| 7.1. | Дополнительные сведения об использовании земельного участка | — |
| 8. | Кадастровый или иной государственный учетный номер (инвентарный) здания, сооружения, объекта незавершенного строительства, расположенного на земельном участке | — |
| 9. | Сведения о земельных участках (землях общего пользования, территории общего пользования), посредством которых обеспечивается доступ | — |
| 10. | Иные сведения | — |
| 4. Пояснения к сведениям об уточняемом земельном участке с кадастровым номером 54:28:030203:13 : | | |
| 1. | — | |
| 1. Сведения о характерных точках границы уточняемого земельного участка с кадастровым номером 54:28:030203:14 : | | |

КАРТА-ПЛАН ТЕРРИТОРИИ
Сведения об уточняемых земельных участках

Система координат МСК-54

Зона № —

| Обозначение характерных точек границ | Координаты, м | | | | Метод определения координат | Формулы, примененные для расчета средней квадратической погрешности определения координат характерных точек границ (M_t), с подставленными в такие формулы значениями и итоговые (вычисленные) значения M_t , м | Описание закрепления точки |
|---|--|---|---|------------|--|--|----------------------------------|
| | содержатся в Едином государственном реестре недвижимости | | определены в результате выполнения комплексных кадастровых работ | | | | |
| | X | Y | X | Y | | | |
| 1 | 2 | 3 | 4 | 5 | 6 | 7 | 8 |
| н69У | — | — | 406552,56 | 4223293,39 | Метод спутниковых геодезических измерений (определений) | $M_t = (M_{t1} + M_{t2}) / 2 = (0,1 + 0,1) / 2 = 0,1$ м | — |
| н70У | — | — | 406561,38 | 4223309,76 | Метод спутниковых геодезических измерений (определений) | $M_t = (M_{t1} + M_{t2}) / 2 = (0,1 + 0,1) / 2 = 0,1$ м | — |
| н71У | — | — | 406555,21 | 4223313,04 | Метод спутниковых геодезических измерений (определений) | $M_t = (M_{t1} + M_{t2}) / 2 = (0,1 + 0,1) / 2 = 0,1$ м | — |
| н72У | — | — | 406536,16 | 4223323,24 | Метод спутниковых геодезических измерений (определений) | $M_t = (M_{t1} + M_{t2}) / 2 = (0,1 + 0,1) / 2 = 0,1$ м | — |
| н73У | — | — | 406519,89 | 4223331,89 | Метод спутниковых геодезических измерений (определений) | $M_t = (M_{t1} + M_{t2}) / 2 = (0,1 + 0,1) / 2 = 0,1$ м | — |
| н74У | — | — | 406488,59 | 4223341,96 | Метод спутниковых геодезических | $M_t = (M_{t1} + M_{t2}) / 2 = (0,1 + 0,1) / 2 = 0,1$ м | — |

КАРТА-ПЛАН ТЕРРИТОРИИ
Сведения об уточняемых земельных участках

| | | | | | | | |
|------|---|---|-----------|------------|--|--|---|
| | | | | | измерений (определений) | | |
| н75У | — | — | 406478,62 | 4223323,27 | Метод спутниковых геодезических измерений (определений) | $Mt = (Mt1 + Mt2) / 2 = (0,1 + 0,1) / 2 = 0,1 \text{ м}$ | — |
| н76У | — | — | 406511,45 | 4223307,17 | Метод спутниковых геодезических измерений (определений) | $Mt = (Mt1 + Mt2) / 2 = (0,1 + 0,1) / 2 = 0,1 \text{ м}$ | — |
| н77У | — | — | 406516,32 | 4223303,04 | Метод спутниковых геодезических измерений (определений) | $Mt = (Mt1 + Mt2) / 2 = (0,1 + 0,1) / 2 = 0,1 \text{ м}$ | — |
| н65У | — | — | 406525,13 | 4223309,50 | Метод спутниковых геодезических измерений (определений) | $Mt = (Mt1 + Mt2) / 2 = (0,1 + 0,1) / 2 = 0,1 \text{ м}$ | — |
| н64У | — | — | 406541,74 | 4223299,33 | Метод спутниковых геодезических измерений (определений) | $Mt = (Mt1 + Mt2) / 2 = (0,1 + 0,1) / 2 = 0,1 \text{ м}$ | — |
| н69У | — | — | 406552,56 | 4223293,39 | Метод спутниковых геодезических измерений (определений) | $Mt = (Mt1 + Mt2) / 2 = (0,1 + 0,1) / 2 = 0,1 \text{ м}$ | — |

2. Сведения о частях границ уточняемого земельного участка с кадастровым номером 54:28:030203:14 :

| Обозначение части границ | | Горизонтальное проложение (S), м | Описание прохождения части границ | Сведения о согласовании местоположения границ(согласовано/спорное) |
|--------------------------|-------|-------------------------------------|--------------------------------------|---|
| от т. | до т. | | | |
| 1 | 2 | 3 | 4 | 5 |
| н69У | н70У | 18,59 | — | — |
| н70У | н71У | 6,99 | — | — |
| н71У | н72У | 21,61 | — | — |
| н72У | н73У | 18,43 | — | — |

КАРТА-ПЛАН ТЕРРИТОРИИ
Сведения об уточняемых земельных участках

| | | | | |
|------|------|-------|---|---|
| н73У | н74У | 32,88 | — | — |
| н74У | н75У | 21,18 | — | — |
| н75У | н76У | 36,57 | — | — |
| н76У | н77У | 6,39 | — | — |
| н77У | н65У | 10,92 | — | — |
| н65У | н64У | 19,48 | — | — |
| н64У | н69У | 12,34 | — | — |

3. Сведения о характеристиках уточняемого земельного участка с кадастровым номером 54:28:030203:14 :

| № п/п | Наименование характеристик земельного участка | Значение характеристики |
|-------|---|--|
| 1 | 2 | 3 |
| 1. | Адрес земельного участка | — |
| 1.1. | Сведения о местоположении земельного участка (при отсутствии адреса) в структурированном в соответствии с федеральной информационной адресной системой виде | обл. Новосибирская, р-н Черепановский, рп. Посевная, ул. Комсомольская, дом 4, Квартира 1 |
| 1.2. | Дополнительные сведения о местоположении земельного участка | — |
| 2. | Площадь земельного участка ± величина погрешности определения(вычисления) площади ($P \pm \Delta P$), м ² | 1718±15 |
| 3. | Формула, примененная для вычисления предельной погрешности определения площади земельного участка, с подставленными значениями и итоговые (вычисленные) значения (ΔP), м ² | $\Delta P = 3,5 \cdot M_t \cdot \sqrt{P_{\text{док}}} = 3,5 \cdot 0,10 \cdot \sqrt{1717} = 15$ |
| 4. | Площадь земельного участка согласно сведениям Единого государственного реестра недвижимости ($P_{\text{кад}}$), м ² | 1717 |
| 5. | Оценка расхождения P и $P_{\text{кад}}$ ($P - P_{\text{кад}}$), м ² | 1 |
| 6. | Предельный минимальный и максимальный размеры земельного участка ($P_{\text{мин}}$ и $P_{\text{макс}}$), м ² | — |
| 7. | Вид (виды) разрешенного использования | Для ведения личного подсобного хозяйства |
| 7.1. | Дополнительные сведения об использовании земельного участка | — |
| 8. | Кадастровый или иной государственный учетный номер (инвентарный) здания, сооружения, объекта незавершенного строительства, расположенного на земельном участке | — |
| 9. | Сведения о земельных участках (землях общего пользования, территории общего пользования), посредством которых обеспечивается доступ | — |
| 10. | Иные сведения | — |

КАРТА-ПЛАН ТЕРРИТОРИИ
Сведения об уточняемых земельных участках

4. Пояснения к сведениям об уточняемом земельном участке с кадастровым номером 54:28:030203:14 :

1. —

1. Сведения о характерных точках границы уточняемого земельного участка с кадастровым номером 54:28:030203:15 :

Система координат МСК-54

Зона № —

| Обозначение характерных точек границ | Координаты, м | | | | Метод определения координат | Формулы, примененные для расчета средней квадратической погрешности определения координат характерных точек границ (M _t), с подставленными в такие формулы значениями и итоговые (вычисленные) значения M _t , м | Описание закрепления точки |
|---|--|---|---|------------|--|---|----------------------------------|
| | содержатся в Едином государственном реестре недвижимости | | определены в результате выполнения комплексных кадастровых работ | | | | |
| | X | Y | X | Y | | | |
| 1 | 2 | 3 | 4 | 5 | 6 | 7 | 8 |
| н127У | — | — | 406769,70 | 4223440,05 | Метод спутниковых геодезических измерений (определений) | $M_t = (M_{t1} + M_{t2}) / 2 = (0,1 + 0,1) / 2 = 0,1 \text{ м}$ | — |
| н128У | — | — | 406779,61 | 4223454,74 | Метод спутниковых геодезических измерений (определений) | $M_t = (M_{t1} + M_{t2}) / 2 = (0,1 + 0,1) / 2 = 0,1 \text{ м}$ | — |
| н129У | — | — | 406733,63 | 4223485,18 | Метод спутниковых геодезических измерений (определений) | $M_t = (M_{t1} + M_{t2}) / 2 = (0,1 + 0,1) / 2 = 0,1 \text{ м}$ | — |
| н91У | — | — | 406730,62 | 4223480,41 | Метод спутниковых геодезических измерений (определений) | $M_t = (M_{t1} + M_{t2}) / 2 = (0,1 + 0,1) / 2 = 0,1 \text{ м}$ | — |
| 118 | — | — | 406727,35 | 4223472,71 | Метод спутниковых геодезических | $M_t = (M_{t1} + M_{t2}) / 2 = (0,1 + 0,1) / 2 = 0,1 \text{ м}$ | — |

КАРТА-ПЛАН ТЕРРИТОРИИ
Сведения об уточняемых земельных участках

| | | | | | измерений (определений) | | |
|-------|---|---|-----------|------------|--|--|---|
| 117 | — | — | 406723,13 | 4223466,44 | Метод спутниковых геодезических измерений (определений) | $Mt = (Mt1 + Mt2) / 2 = (0,1 + 0,1) / 2 = 0,1 \text{ м}$ | — |
| 116 | — | — | 406753,23 | 4223450,19 | Метод спутниковых геодезических измерений (определений) | $Mt = (Mt1 + Mt2) / 2 = (0,1 + 0,1) / 2 = 0,1 \text{ м}$ | — |
| 115 | — | — | 406766,92 | 4223441,75 | Метод спутниковых геодезических измерений (определений) | $Mt = (Mt1 + Mt2) / 2 = (0,1 + 0,1) / 2 = 0,1 \text{ м}$ | — |
| н127У | — | — | 406769,70 | 4223440,05 | Метод спутниковых геодезических измерений (определений) | $Mt = (Mt1 + Mt2) / 2 = (0,1 + 0,1) / 2 = 0,1 \text{ м}$ | — |

2. Сведения о частях границ уточняемого земельного участка с кадастровым номером 54:28:030203:15 :

| Обозначение части границ | | Горизонтальное проложение (S), м | Описание прохождения части границ | Сведения о согласовании местоположения границ(согласовано/спорное) |
|--------------------------|-------|-------------------------------------|--------------------------------------|---|
| от т. | до т. | | | |
| 1 | 2 | 3 | 4 | 5 |
| н127У | н128У | 17,72 | — | — |
| н128У | н129У | 55,14 | — | — |
| н129У | н91У | 5,64 | — | — |
| н91У | 118 | 8,37 | — | — |
| 118 | 117 | 7,56 | — | — |
| 117 | 116 | 34,21 | — | — |
| 116 | 115 | 16,08 | — | — |
| 115 | н127У | 3,26 | — | — |

КАРТА-ПЛАН ТЕРРИТОРИИ
Сведения об уточняемых земельных участках

3. Сведения о характеристиках уточняемого земельного участка с кадастровым номером 54:28:030203:15 :

| № п/п | Наименование характеристик земельного участка | Значение характеристики |
|-------|---|---|
| 1 | 2 | 3 |
| 1. | Адрес земельного участка | — |
| 1.1. | Сведения о местоположении земельного участка (при отсутствии адреса) в структурированном в соответствии с федеральной информационной адресной системой виде | обл. Новосибирская, р-н Черепановский, рп. Посевная, ул. Советская, 14, Квартира 1 |
| 1.2. | Дополнительные сведения о местоположении земельного участка | — |
| 2. | Площадь земельного участка ± величина погрешности определения(вычисления) площади ($P \pm \Delta P$), м ² | 1042±11 |
| 3. | Формула, примененная для вычисления предельной погрешности определения площади земельного участка, с подставленными значениями и итоговые (вычисленные) значения (ΔP), м ² | $\Delta P = 3,5 \cdot M_t \cdot \sqrt{P_{\text{ДОК}}} = 3,5 \cdot 0,10 \cdot \sqrt{951} = 11$ |
| 4. | Площадь земельного участка согласно сведениям Единого государственного реестра недвижимости ($P_{\text{кад}}$), м ² | 951 |
| 5. | Оценка расхождения P и $P_{\text{кад}}$ ($P - P_{\text{кад}}$), м ² | 91 |
| 6. | Предельный минимальный и максимальный размеры земельного участка ($P_{\text{мин}}$ и $P_{\text{макс}}$), м ² | — |
| 7. | Вид (виды) разрешенного использования | Для ведения личного подсобного хозяйства |
| 7.1. | Дополнительные сведения об использовании земельного участка | — |
| 8. | Кадастровый или иной государственный учетный номер (инвентарный) здания, сооружения, объекта незавершенного строительства, расположенного на земельном участке | — |
| 9. | Сведения о земельных участках (землях общего пользования, территории общего пользования), посредством которых обеспечивается доступ | — |
| 10. | Иные сведения | — |

4. Пояснения к сведениям об уточняемом земельном участке с кадастровым номером 54:28:030203:15 :

| | |
|----|---|
| 1. | — |
|----|---|

1. Сведения о характерных точках границы уточняемого земельного участка с кадастровым номером 54:28:030203:16 :

КАРТА-ПЛАН ТЕРРИТОРИИ
Сведения об уточняемых земельных участках

Система координат МСК-54

Зона № —

| Обозначение характерных точек границ | Координаты, м | | | | Метод определения координат | Формулы, примененные для расчета средней квадратической погрешности определения координат характерных точек границ (M_t), с подставленными в такие формулы значениями и итоговые (вычисленные) значения M_t , м | Описание закрепления точки |
|---|--|---|---|------------|--|--|----------------------------------|
| | содержатся в Едином государственном реестре недвижимости | | определены в результате выполнения комплексных кадастровых работ | | | | |
| | X | Y | X | Y | | | |
| 1 | 2 | 3 | 4 | 5 | 6 | 7 | 8 |
| н88У | — | — | 406598,31 | 4223478,59 | Метод спутниковых геодезических измерений (определений) | $M_t = (M_{t1} + M_{t2}) / 2 = (0,1 + 0,1) / 2 = 0,1$ м | — |
| н87У | — | — | 406603,94 | 4223489,81 | Метод спутниковых геодезических измерений (определений) | $M_t = (M_{t1} + M_{t2}) / 2 = (0,1 + 0,1) / 2 = 0,1$ м | — |
| 95 | — | — | 406610,35 | 4223505,43 | Метод спутниковых геодезических измерений (определений) | $M_t = (M_{t1} + M_{t2}) / 2 = (0,1 + 0,1) / 2 = 0,1$ м | — |
| 94 | — | — | 406578,68 | 4223527,74 | Метод спутниковых геодезических измерений (определений) | $M_t = (M_{t1} + M_{t2}) / 2 = (0,1 + 0,1) / 2 = 0,1$ м | — |
| 93 | — | — | 406565,33 | 4223537,62 | Метод спутниковых геодезических измерений (определений) | $M_t = (M_{t1} + M_{t2}) / 2 = (0,1 + 0,1) / 2 = 0,1$ м | — |
| н102У | — | — | 406547,57 | 4223508,79 | Метод спутниковых геодезических | $M_t = (M_{t1} + M_{t2}) / 2 = (0,1 + 0,1) / 2 = 0,1$ м | — |

КАРТА-ПЛАН ТЕРРИТОРИИ
Сведения об уточняемых земельных участках

| | | | | | | | |
|-------|---|---|-----------|------------|--|--|---|
| | | | | | измерений (определений) | | |
| н101У | — | — | 406568,18 | 4223495,67 | Метод спутниковых геодезических измерений (определений) | $Mt = (Mt1 + Mt2) / 2 = (0,1 + 0,1) / 2 = 0,1 \text{ м}$ | — |
| н88У | — | — | 406598,31 | 4223478,59 | Метод спутниковых геодезических измерений (определений) | $Mt = (Mt1 + Mt2) / 2 = (0,1 + 0,1) / 2 = 0,1 \text{ м}$ | — |

2. Сведения о частях границ уточняемого земельного участка с кадастровым номером 54:28:030203:16 :

| Обозначение части границ | | Горизонтальное проложение (S), м | Описание прохождения части границ | Сведения о согласовании местоположения границ(согласовано/спорное) |
|--------------------------|-------|-------------------------------------|--------------------------------------|---|
| от т. | до т. | | | |
| 1 | 2 | 3 | 4 | 5 |
| н88У | н87У | 12,55 | — | — |
| н87У | 95 | 16,88 | — | — |
| 95 | 94 | 38,74 | — | — |
| 94 | 93 | 16,61 | — | — |
| 93 | н102У | 33,86 | — | — |
| н102У | н101У | 24,43 | — | — |
| н101У | н88У | 34,63 | — | — |

3. Сведения о характеристиках уточняемого земельного участка с кадастровым номером 54:28:030203:16 :

| № п/п | Наименование характеристик земельного участка | Значение характеристики |
|-------|---|--|
| 1 | 2 | 3 |
| 1. | Адрес земельного участка | — |
| 1.1. | Сведения о местоположении земельного участка (при отсутствии адреса) в структурированном в соответствии с федеральной информационной адресной системой виде | обл. Новосибирская, р-н Черепановский, рп. Посевная, ул. Садовая, 15 |
| 1.2. | Дополнительные сведения о местоположении земельного участка | — |
| 2. | Площадь земельного участка ± величина погрешности определения(вычисления) площади ($P \pm \Delta P$), м ² | 1820±15 |

КАРТА-ПЛАН ТЕРРИТОРИИ
Сведения об уточняемых земельных участках

| 1 | 2 | 3 |
|------|---|--|
| 3. | Формула, примененная для вычисления предельной погрешности определения площади земельного участка, с подставленными значениями и итоговые (вычисленные) значения (ΔP), м ² | $\Delta P = 3,5 \cdot M_t \cdot \sqrt{P_{\text{док}}} = 3,5 \cdot 0,10 \cdot \sqrt{1815} = 15$ |
| 4. | Площадь земельного участка согласно сведениям Единого государственного реестра недвижимости ($P_{\text{кад}}$), м ² | 1815 |
| 5. | Оценка расхождения P и $P_{\text{кад}}$ ($P - P_{\text{кад}}$), м ² | 5 |
| 6. | Предельный минимальный и максимальный размеры земельного участка ($P_{\text{мин}}$ и $P_{\text{макс}}$), м ² | — |
| 7. | Вид (виды) разрешенного использования | Для ведения личного подсобного хозяйства |
| 7.1. | Дополнительные сведения об использовании земельного участка | — |
| 8. | Кадастровый или иной государственный учетный номер (инвентарный) здания, сооружения, объекта незавершенного строительства, расположенного на земельном участке | — |
| 9. | Сведения о земельных участках (землях общего пользования, территории общего пользования), посредством которых обеспечивается доступ | — |
| 10. | Иные сведения | — |

4. Пояснения к сведениям об уточняемом земельном участке с кадастровым номером 54:28:030203:16 :

1. —

1. Сведения о характерных точках границы уточняемого земельного участка с кадастровым номером 54:28:030203:18 :

Система координат МСК-54

Зона № —

| Обозначение характерных точек границ | Координаты, м | | | | Метод определения координат | Формулы, примененные для расчета средней квадратической погрешности определения координат характерных точек границ (M_t), с подставленными в такие формулы значениями и итоговые (вычисленные) значения M_t , м | Описание закрепления точки |
|---|--|---|---|---|--------------------------------|--|----------------------------------|
| | содержатся в Едином государственном реестре недвижимости | | определены в результате выполнения комплексных кадастровых работ | | | | |
| | X | Y | X | Y | | | |
| 1 | 2 | 3 | 4 | 5 | 6 | 7 | 8 |

КАРТА-ПЛАН ТЕРРИТОРИИ
Сведения об уточняемых земельных участках

| | | | | | | | |
|------|---|---|-----------|------------|---|--|---|
| н91У | — | — | 406730,62 | 4223480,41 | Метод спутниковых геодезических измерений (определений) | $Mt = (Mt1 + Mt2) / 2 = (0,1 + 0,1) / 2 = 0,1 \text{ м}$ | — |
| 73 | — | — | 406739,83 | 4223495,02 | Метод спутниковых геодезических измерений (определений) | $Mt = (Mt1 + Mt2) / 2 = (0,1 + 0,1) / 2 = 0,1 \text{ м}$ | — |
| 74 | — | — | 406731,19 | 4223501,73 | Метод спутниковых геодезических измерений (определений) | $Mt = (Mt1 + Mt2) / 2 = (0,1 + 0,1) / 2 = 0,1 \text{ м}$ | — |
| 75 | — | — | 406728,63 | 4223503,06 | Метод спутниковых геодезических измерений (определений) | $Mt = (Mt1 + Mt2) / 2 = (0,1 + 0,1) / 2 = 0,1 \text{ м}$ | — |
| 76 | — | — | 406724,25 | 4223505,63 | Метод спутниковых геодезических измерений (определений) | $Mt = (Mt1 + Mt2) / 2 = (0,1 + 0,1) / 2 = 0,1 \text{ м}$ | — |
| 77 | — | — | 406712,32 | 4223512,91 | Метод спутниковых геодезических измерений (определений) | $Mt = (Mt1 + Mt2) / 2 = (0,1 + 0,1) / 2 = 0,1 \text{ м}$ | — |
| 78 | — | — | 406701,56 | 4223519,46 | Метод спутниковых геодезических измерений (определений) | $Mt = (Mt1 + Mt2) / 2 = (0,1 + 0,1) / 2 = 0,1 \text{ м}$ | — |
| 79 | — | — | 406697,57 | 4223521,66 | Метод спутниковых геодезических измерений (определений) | $Mt = (Mt1 + Mt2) / 2 = (0,1 + 0,1) / 2 = 0,1 \text{ м}$ | — |
| н92У | — | — | 406694,63 | 4223523,16 | Метод спутниковых геодезических измерений (определений) | $Mt = (Mt1 + Mt2) / 2 = (0,1 + 0,1) / 2 = 0,1 \text{ м}$ | — |

КАРТА-ПЛАН ТЕРРИТОРИИ
Сведения об уточняемых земельных участках

| | | | | | | | |
|------|---|---|-----------|------------|--|--|---|
| | | | | | измерений (определений) | | |
| н93У | — | — | 406685,35 | 4223506,85 | Метод спутниковых геодезических измерений (определений) | $Mt = (Mt1 + Mt2) / 2 = (0,1 + 0,1) / 2 = 0,1 \text{ м}$ | — |
| н91У | — | — | 406730,62 | 4223480,41 | Метод спутниковых геодезических измерений (определений) | $Mt = (Mt1 + Mt2) / 2 = (0,1 + 0,1) / 2 = 0,1 \text{ м}$ | — |

2. Сведения о частях границ уточняемого земельного участка с кадастровым номером 54:28:030203:18 :

| Обозначение части границ | | Горизонтальное проложение (S), м | Описание прохождения части границ | Сведения о согласовании местоположения границ(согласовано/спорное) |
|--------------------------|-------|-------------------------------------|--------------------------------------|---|
| от т. | до т. | | | |
| 1 | 2 | 3 | 4 | 5 |
| н91У | 73 | 17,27 | — | — |
| 73 | 74 | 10,94 | — | — |
| 74 | 75 | 2,88 | — | — |
| 75 | 76 | 5,08 | — | — |
| 76 | 77 | 13,98 | — | — |
| 77 | 78 | 12,60 | — | — |
| 78 | 79 | 4,56 | — | — |
| 79 | н92У | 3,30 | — | — |
| н92У | н93У | 18,77 | — | — |
| н93У | н91У | 52,43 | — | — |

3. Сведения о характеристиках уточняемого земельного участка с кадастровым номером 54:28:030203:18 :

| № п/п | Наименование характеристик земельного участка | Значение характеристики |
|-------|---|--|
| 1 | 2 | 3 |
| 1. | Адрес земельного участка | — |
| 1.1. | Сведения о местоположении земельного участка (при отсутствии адреса) в структурированном в соответствии с федеральной информационной адресной системой виде | обл. Новосибирская, р-н Черепановский, рп. Посевная, ул. Комсомольская, 26, Квартира 1 |
| 1.2. | Дополнительные сведения о местоположении земельного участка | — |

КАРТА-ПЛАН ТЕРРИТОРИИ

Сведения об уточняемых земельных участках

| 1 | 2 | 3 |
|------|---|--|
| 2. | Площадь земельного участка ± величина погрешности определения(вычисления) площади ($P \pm \Delta P$), м ² | 985±11 |
| 3. | Формула, примененная для вычисления предельной погрешности определения площади земельного участка, с подставленными значениями и итоговые (вычисленные) значения (ΔP), м ² | $\Delta P = 3,5 \cdot M_t \cdot \sqrt{P_{\text{ДОК}}} = 3,5 \cdot 0,10 \cdot \sqrt{1015} = 11$ |
| 4. | Площадь земельного участка согласно сведениям Единого государственного реестра недвижимости ($P_{\text{кад}}$), м ² | 1015 |
| 5. | Оценка расхождения P и $P_{\text{кад}}$ ($P - P_{\text{кад}}$), м ² | -30 |
| 6. | Предельный минимальный и максимальный размеры земельного участка ($P_{\text{мин}}$ и $P_{\text{макс}}$), м ² | — |
| 7. | Вид (виды) разрешенного использования | Для ведения личного подсобного хозяйства |
| 7.1. | Дополнительные сведения об использовании земельного участка | — |
| 8. | Кадастровый или иной государственный учетный номер (инвентарный) здания, сооружения, объекта незавершенного строительства, расположенного на земельном участке | — |
| 9. | Сведения о земельных участках (землях общего пользования, территории общего пользования), посредством которых обеспечивается доступ | — |
| 10. | Иные сведения | — |

4. Пояснения к сведениям об уточняемом земельном участке с кадастровым номером 54:28:030203:18 :

1. —

1. Сведения о характерных точках границы уточняемого земельного участка с кадастровым номером 54:28:030203:19 :

Система координат МСК-54

Зона № —

| Обозначение характерных точек границ | Координаты, м | | | | Метод определения координат | Формулы, примененные для расчета средней квадратической погрешности определения координат характерных точек границ (M_t), с подставленными в такие формулы значениями и итоговые (вычисленные) значения M_t , м | Описание закрепления точки |
|---|--|---|---|---|--------------------------------|--|----------------------------------|
| | содержатся в Едином государственном реестре недвижимости | | определены в результате выполнения комплексных кадастровых работ | | | | |
| | X | Y | X | Y | | | |
| | | | | | | | |

КАРТА-ПЛАН ТЕРРИТОРИИ
Сведения об уточняемых земельных участках

| 1 | 2 | 3 | 4 | 5 | 6 | 7 | 8 |
|-------|---|---|-----------|------------|---|--|---|
| н124У | — | — | 406732,43 | 4223396,76 | Метод спутниковых геодезических измерений (определений) | $Mt = (Mt1 + Mt2) / 2 = (0,1 + 0,1) / 2 = 0,1 \text{ м}$ | — |
| н125У | — | — | 406750,34 | 4223425,19 | Метод спутниковых геодезических измерений (определений) | $Mt = (Mt1 + Mt2) / 2 = (0,1 + 0,1) / 2 = 0,1 \text{ м}$ | — |
| 114 | — | — | 406715,15 | 4223446,61 | Метод спутниковых геодезических измерений (определений) | $Mt = (Mt1 + Mt2) / 2 = (0,1 + 0,1) / 2 = 0,1 \text{ м}$ | — |
| н126У | — | — | 406699,27 | 4223417,50 | Метод спутниковых геодезических измерений (определений) | $Mt = (Mt1 + Mt2) / 2 = (0,1 + 0,1) / 2 = 0,1 \text{ м}$ | — |
| н124У | — | — | 406732,43 | 4223396,76 | Метод спутниковых геодезических измерений (определений) | $Mt = (Mt1 + Mt2) / 2 = (0,1 + 0,1) / 2 = 0,1 \text{ м}$ | — |

2. Сведения о частях границ уточняемого земельного участка с кадастровым номером 54:28:030203:19 :

| Обозначение части границ | | Горизонтальное проложение (S), м | Описание прохождения части границ | Сведения о согласовании местоположения границ(согласовано/спорное) |
|--------------------------|-------|----------------------------------|-----------------------------------|--|
| от т. | до т. | | | |
| 1 | 2 | 3 | 4 | 5 |
| н124У | н125У | 33,60 | — | — |
| н125У | 114 | 41,20 | — | — |
| 114 | н126У | 33,16 | — | — |
| н126У | н124У | 39,11 | — | — |

3. Сведения о характеристиках уточняемого земельного участка с кадастровым номером 54:28:030203:19 :

| № п/п | Наименование характеристик земельного участка | Значение характеристики |
|-------|---|-------------------------|
| 1 | 2 | 3 |
| 1. | Адрес земельного участка | — |

КАРТА-ПЛАН ТЕРРИТОРИИ

Сведения об уточняемых земельных участках

| 1 | 2 | 3 |
|------|---|--|
| 1.1. | Сведения о местоположении земельного участка (при отсутствии адреса) в структурированном в соответствии с федеральной информационной адресной системой виде | обл. Новосибирская, р-н Черепановский, рп. Посевная, ул. Советская, 12 |
| 1.2. | Дополнительные сведения о местоположении земельного участка | — |
| 2. | Площадь земельного участка ± величина погрешности определения(вычисления) площади ($P \pm \Delta P$), м ² | 1339±12 |
| 3. | Формула, примененная для вычисления предельной погрешности определения площади земельного участка, с подставленными значениями и итоговые (вычисленные) значения (ΔP), м ² | $\Delta P = 3,5 \cdot M_t \cdot \sqrt{P_{\text{док}}} = 3,5 \cdot 0,10 \cdot \sqrt{1272} = 12$ |
| 4. | Площадь земельного участка согласно сведениям Единого государственного реестра недвижимости ($P_{\text{кад}}$), м ² | 1272 |
| 5. | Оценка расхождения P и $P_{\text{кад}}$ ($P - P_{\text{кад}}$), м ² | 67 |
| 6. | Предельный минимальный и максимальный размеры земельного участка ($P_{\text{мин}}$ и $P_{\text{макс}}$), м ² | — |
| 7. | Вид (виды) разрешенного использования | для ведения личного подсобного хозяйства |
| 7.1. | Дополнительные сведения об использовании земельного участка | — |
| 8. | Кадастровый или иной государственный учетный номер (инвентарный) здания, сооружения, объекта незавершенного строительства, расположенного на земельном участке | — |
| 9. | Сведения о земельных участках (землях общего пользования, территории общего пользования), посредством которых обеспечивается доступ | — |
| 10. | Иные сведения | — |

4. Пояснения к сведениям об уточняемом земельном участке с кадастровым номером 54:28:030203:19 :

1. —

1. Сведения о характерных точках границы уточняемого земельного участка с кадастровым номером 54:28:030203:22 :

КАРТА-ПЛАН ТЕРРИТОРИИ
Сведения об уточняемых земельных участках

Система координат МСК-54

Зона № —

| Обозначение характерных точек границ | Координаты, м | | | | Метод определения координат | Формулы, примененные для расчета средней квадратической погрешности определения координат характерных точек границ (M_t), с подставленными в такие формулы значениями и итоговые (вычисленные) значения M_t , м | Описание закрепления точки |
|---|--|---|---|------------|--|--|----------------------------------|
| | содержатся в Едином государственном реестре недвижимости | | определены в результате выполнения комплексных кадастровых работ | | | | |
| | X | Y | X | Y | | | |
| 1 | 2 | 3 | 4 | 5 | 6 | 7 | 8 |
| н62У | — | — | 406552,65 | 4223274,63 | Метод спутниковых геодезических измерений (определений) | $M_t = (M_{t1} + M_{t2}) / 2 = (0,1 + 0,1) / 2 = 0,1$ м | — |
| н63У | — | — | 406559,72 | 4223289,47 | Метод спутниковых геодезических измерений (определений) | $M_t = (M_{t1} + M_{t2}) / 2 = (0,1 + 0,1) / 2 = 0,1$ м | — |
| н64У | — | — | 406541,74 | 4223299,33 | Метод спутниковых геодезических измерений (определений) | $M_t = (M_{t1} + M_{t2}) / 2 = (0,1 + 0,1) / 2 = 0,1$ м | — |
| н65У | — | — | 406525,13 | 4223309,50 | Метод спутниковых геодезических измерений (определений) | $M_t = (M_{t1} + M_{t2}) / 2 = (0,1 + 0,1) / 2 = 0,1$ м | — |
| н66У | — | — | 406513,25 | 4223300,79 | Метод спутниковых геодезических измерений (определений) | $M_t = (M_{t1} + M_{t2}) / 2 = (0,1 + 0,1) / 2 = 0,1$ м | — |
| н67У | — | — | 406506,40 | 4223292,64 | Метод спутниковых геодезических | $M_t = (M_{t1} + M_{t2}) / 2 = (0,1 + 0,1) / 2 = 0,1$ м | — |

КАРТА-ПЛАН ТЕРРИТОРИИ
Сведения об уточняемых земельных участках

| | | | | | измерений (определений) | | |
|------|---|---|-----------|------------|--|--|---|
| н37У | — | — | 406514,49 | 4223287,66 | Метод спутниковых геодезических измерений (определений) | $Mt = (Mt1 + Mt2) / 2 = (0,1 + 0,1) / 2 = 0,1 \text{ м}$ | — |
| н36У | — | — | 406549,69 | 4223271,19 | Метод спутниковых геодезических измерений (определений) | $Mt = (Mt1 + Mt2) / 2 = (0,1 + 0,1) / 2 = 0,1 \text{ м}$ | — |
| н68У | — | — | 406551,74 | 4223274,83 | Метод спутниковых геодезических измерений (определений) | $Mt = (Mt1 + Mt2) / 2 = (0,1 + 0,1) / 2 = 0,1 \text{ м}$ | — |
| н62У | — | — | 406552,65 | 4223274,63 | Метод спутниковых геодезических измерений (определений) | $Mt = (Mt1 + Mt2) / 2 = (0,1 + 0,1) / 2 = 0,1 \text{ м}$ | — |

2. Сведения о частях границ уточняемого земельного участка с кадастровым номером 54:28:030203:22 :

| Обозначение части границ | | Горизонтальное проложение (S), м | Описание прохождения части границ | Сведения о согласовании местоположения границ(согласовано/спорное) |
|--------------------------|-------|-------------------------------------|--------------------------------------|---|
| от т. | до т. | | | |
| 1 | 2 | 3 | 4 | 5 |
| н62У | н63У | 16,44 | — | — |
| н63У | н64У | 20,51 | — | — |
| н64У | н65У | 19,48 | — | — |
| н65У | н66У | 14,73 | — | — |
| н66У | н67У | 10,65 | — | — |
| н67У | н37У | 9,50 | — | — |
| н37У | н36У | 38,86 | — | — |
| н36У | н68У | 4,18 | — | — |
| н68У | н62У | 0,93 | — | — |

КАРТА-ПЛАН ТЕРРИТОРИИ
Сведения об уточняемых земельных участках

3. Сведения о характеристиках уточняемого земельного участка с кадастровым номером 54:28:030203:22 :

| № п/п | Наименование характеристик земельного участка | Значение характеристики |
|-------|---|---|
| 1 | 2 | 3 |
| 1. | Адрес земельного участка | — |
| 1.1. | Сведения о местоположении земельного участка (при отсутствии адреса) в структурированном в соответствии с федеральной информационной адресной системой виде | обл. Новосибирская, р-н Черепановский, рп. Посевная, ул. Комсомольская, 2 |
| 1.2. | Дополнительные сведения о местоположении земельного участка | — |
| 2. | Площадь земельного участка ± величина погрешности определения(вычисления) площади ($P \pm \Delta P$), м ² | 1020±11 |
| 3. | Формула, примененная для вычисления предельной погрешности определения площади земельного участка, с подставленными значениями и итоговые (вычисленные) значения (ΔP), м ² | $\Delta P = 3,5 \cdot M_t \cdot \sqrt{P_{\text{ДОК}}} = 3,5 \cdot 0,10 \cdot \sqrt{975} = 11$ |
| 4. | Площадь земельного участка согласно сведениям Единого государственного реестра недвижимости ($P_{\text{кад}}$), м ² | 975 |
| 5. | Оценка расхождения P и $P_{\text{кад}}$ ($P - P_{\text{кад}}$), м ² | 45 |
| 6. | Предельный минимальный и максимальный размеры земельного участка ($P_{\text{мин}}$ и $P_{\text{макс}}$), м ² | — |
| 7. | Вид (виды) разрешенного использования | Для обслуживания жилого дома |
| 7.1. | Дополнительные сведения об использовании земельного участка | — |
| 8. | Кадастровый или иной государственный учетный номер (инвентарный) здания, сооружения, объекта незавершенного строительства, расположенного на земельном участке | — |
| 9. | Сведения о земельных участках (землях общего пользования, территории общего пользования), посредством которых обеспечивается доступ | — |
| 10. | Иные сведения | — |

4. Пояснения к сведениям об уточняемом земельном участке с кадастровым номером 54:28:030203:22 :

| | |
|----|---|
| 1. | — |
|----|---|

1. Сведения о характерных точках границы уточняемого земельного участка с кадастровым номером 54:28:030203:26 :

КАРТА-ПЛАН ТЕРРИТОРИИ
Сведения об уточняемых земельных участках

Система координат МСК-54

Зона № —

| Обозначение характерных точек границ | Координаты, м | | | | Метод определения координат | Формулы, примененные для расчета средней квадратической погрешности определения координат характерных точек границ (M_t), с подставленными в такие формулы значениями и итоговые (вычисленные) значения M_t , м | Описание закрепления точки |
|---|--|---|---|------------|--|--|----------------------------------|
| | содержатся в Едином государственном реестре недвижимости | | определены в результате выполнения комплексных кадастровых работ | | | | |
| | X | Y | X | Y | | | |
| 1 | 2 | 3 | 4 | 5 | 6 | 7 | 8 |
| 42 | — | — | 406596,40 | 4223243,48 | Метод спутниковых геодезических измерений (определений) | $M_t = (M_{t1} + M_{t2}) / 2 = (0,1 + 0,1) / 2 = 0,1 \text{ м}$ | — |
| 41 | — | — | 406599,80 | 4223251,78 | Метод спутниковых геодезических измерений (определений) | $M_t = (M_{t1} + M_{t2}) / 2 = (0,1 + 0,1) / 2 = 0,1 \text{ м}$ | — |
| 40 | — | — | 406603,63 | 4223262,44 | Метод спутниковых геодезических измерений (определений) | $M_t = (M_{t1} + M_{t2}) / 2 = (0,1 + 0,1) / 2 = 0,1 \text{ м}$ | — |
| 39 | — | — | 406605,24 | 4223265,86 | Метод спутниковых геодезических измерений (определений) | $M_t = (M_{t1} + M_{t2}) / 2 = (0,1 + 0,1) / 2 = 0,1 \text{ м}$ | — |
| н31У | — | — | 406587,67 | 4223273,00 | Метод спутниковых геодезических измерений (определений) | $M_t = (M_{t1} + M_{t2}) / 2 = (0,1 + 0,1) / 2 = 0,1 \text{ м}$ | — |
| н32У | — | — | 406573,07 | 4223277,01 | Метод спутниковых геодезических | $M_t = (M_{t1} + M_{t2}) / 2 = (0,1 + 0,1) / 2 = 0,1 \text{ м}$ | — |

КАРТА-ПЛАН ТЕРРИТОРИИ

Сведения об уточняемых земельных участках

| | | | | | | | |
|------|---|---|-----------|------------|--|--|---|
| | | | | | измерений (определений) | | |
| н33У | — | — | 406566,52 | 4223260,59 | Метод спутниковых геодезических измерений (определений) | $Mt = (Mt1 + Mt2) / 2 = (0,1 + 0,1) / 2 = 0,1 \text{ м}$ | — |
| 42 | — | — | 406596,40 | 4223243,48 | Метод спутниковых геодезических измерений (определений) | $Mt = (Mt1 + Mt2) / 2 = (0,1 + 0,1) / 2 = 0,1 \text{ м}$ | — |

2. Сведения о частях границ уточняемого земельного участка с кадастровым номером 54:28:030203:26 :

| Обозначение части границ | | Горизонтальное проложение (S), м | Описание прохождения части границ | Сведения о согласовании местоположения границ(согласовано/спорное) |
|--------------------------|-------|-------------------------------------|--------------------------------------|---|
| от т. | до т. | | | |
| 1 | 2 | 3 | 4 | 5 |
| 42 | 41 | 8,97 | — | — |
| 41 | 40 | 11,33 | — | — |
| 40 | 39 | 3,78 | — | — |
| 39 | н31У | 18,97 | — | — |
| н31У | н32У | 15,14 | — | — |
| н32У | н33У | 17,68 | — | — |
| н33У | 42 | 34,43 | — | — |

3. Сведения о характеристиках уточняемого земельного участка с кадастровым номером 54:28:030203:26 :

| № п/п | Наименование характеристик земельного участка | Значение характеристики |
|-------|---|--|
| 1 | 2 | 3 |
| 1. | Адрес земельного участка | — |
| 1.1. | Сведения о местоположении земельного участка (при отсутствии адреса) в структурированном в соответствии с федеральной информационной адресной системой виде | Новосибирская обл, р-н Черепановский, рп Посевная, ул Вокзальная, дом 13 |
| 1.2. | Дополнительные сведения о местоположении земельного участка | — |
| 2. | Площадь земельного участка ± величина погрешности определения(вычисления) площади ($P \pm \Delta P$), м ² | 727±9 |

КАРТА-ПЛАН ТЕРРИТОРИИ
Сведения об уточняемых земельных участках

| 1 | 2 | 3 |
|------|---|--|
| 3. | Формула, примененная для вычисления предельной погрешности определения площади земельного участка, с подставленными значениями и итоговые (вычисленные) значения (ΔP), м ² | $\Delta P = 3,5 \cdot M_t \cdot \sqrt{P_{\text{док}}} = 3,5 \cdot 0,10 \cdot \sqrt{713} = 9$ |
| 4. | Площадь земельного участка согласно сведениям Единого государственного реестра недвижимости ($P_{\text{кад}}$), м ² | 713 |
| 5. | Оценка расхождения P и $P_{\text{кад}}$ ($P - P_{\text{кад}}$), м ² | 14 |
| 6. | Предельный минимальный и максимальный размеры земельного участка ($P_{\text{мин}}$ и $P_{\text{макс}}$), м ² | — |
| 7. | Вид (виды) разрешенного использования | для ведения личного подсобного хозяйства |
| 7.1. | Дополнительные сведения об использовании земельного участка | — |
| 8. | Кадастровый или иной государственный учетный номер (инвентарный) здания, сооружения, объекта незавершенного строительства, расположенного на земельном участке | — |
| 9. | Сведения о земельных участках (землях общего пользования, территории общего пользования), посредством которых обеспечивается доступ | — |
| 10. | Иные сведения | — |

4. Пояснения к сведениям об уточняемом земельном участке с кадастровым номером 54:28:030203:26 :

1. —

1. Сведения о характерных точках границы уточняемого земельного участка с кадастровым номером 54:28:030203:27 :

Система координат МСК-54

Зона № —

| Обозначение характерных точек границ | Координаты, м | | | | Метод определения координат | Формулы, примененные для расчета средней квадратической погрешности определения координат характерных точек границ (M_t), с подставленными в такие формулы значениями и итоговые (вычисленные) значения M_t , м | Описание закрепления точки |
|--------------------------------------|--|---|--|---|-----------------------------|---|----------------------------|
| | содержатся в Едином государственном реестре недвижимости | | определены в результате выполнения комплексных кадастровых работ | | | | |
| | X | Y | X | Y | | | |
| 1 | 2 | 3 | 4 | 5 | 6 | 7 | 8 |

КАРТА-ПЛАН ТЕРРИТОРИИ
Сведения об уточняемых земельных участках

| | | | | | | | |
|------|---|---|-----------|------------|---|--|---|
| н34У | — | — | 406519,04 | 4223231,75 | Метод спутниковых геодезических измерений (определений) | $Mt = (Mt1 + Mt2) / 2 = (0,1 + 0,1) / 2 = 0,1 \text{ м}$ | — |
| н35У | — | — | 406548,36 | 4223268,93 | Метод спутниковых геодезических измерений (определений) | $Mt = (Mt1 + Mt2) / 2 = (0,1 + 0,1) / 2 = 0,1 \text{ м}$ | — |
| н36У | — | — | 406549,69 | 4223271,19 | Метод спутниковых геодезических измерений (определений) | $Mt = (Mt1 + Mt2) / 2 = (0,1 + 0,1) / 2 = 0,1 \text{ м}$ | — |
| н37У | — | — | 406514,49 | 4223287,66 | Метод спутниковых геодезических измерений (определений) | $Mt = (Mt1 + Mt2) / 2 = (0,1 + 0,1) / 2 = 0,1 \text{ м}$ | — |
| н38У | — | — | 406505,19 | 4223262,84 | Метод спутниковых геодезических измерений (определений) | $Mt = (Mt1 + Mt2) / 2 = (0,1 + 0,1) / 2 = 0,1 \text{ м}$ | — |
| н39У | — | — | 406494,91 | 4223245,86 | Метод спутниковых геодезических измерений (определений) | $Mt = (Mt1 + Mt2) / 2 = (0,1 + 0,1) / 2 = 0,1 \text{ м}$ | — |
| н34У | — | — | 406519,04 | 4223231,75 | Метод спутниковых геодезических измерений (определений) | $Mt = (Mt1 + Mt2) / 2 = (0,1 + 0,1) / 2 = 0,1 \text{ м}$ | — |

2. Сведения о частях границ уточняемого земельного участка с кадастровым номером 54:28:030203:27 :

| Обозначение части границ | | Горизонтальное проложение (S), м | Описание прохождения части границ | Сведения о согласовании местоположения границ(согласовано/спорное) |
|--------------------------|-------|----------------------------------|-----------------------------------|--|
| от т. | до т. | | | |
| 1 | 2 | 3 | 4 | 5 |
| н34У | н35У | 47,35 | — | — |
| н35У | н36У | 2,62 | — | — |

КАРТА-ПЛАН ТЕРРИТОРИИ
Сведения об уточняемых земельных участках

| | | | | |
|------|------|-------|---|---|
| н36У | н37У | 38,86 | — | — |
| н37У | н38У | 26,51 | — | — |
| н38У | н39У | 19,85 | — | — |
| н39У | н34У | 27,95 | — | — |

3. Сведения о характеристиках уточняемого земельного участка с кадастровым номером 54:28:030203:27 :

| № п/п | Наименование характеристик земельного участка | Значение характеристики |
|-------|---|--|
| 1 | 2 | 3 |
| 1. | Адрес земельного участка | — |
| 1.1. | Сведения о местоположении земельного участка (при отсутствии адреса) в структурированном в соответствии с федеральной информационной адресной системой виде | обл. Новосибирская, р-н Черепановский, рп. Посевная, ул. Вокзальная, дом 15 |
| 1.2. | Дополнительные сведения о местоположении земельного участка | — |
| 2. | Площадь земельного участка ± величина погрешности определения(вычисления) площади ($P \pm \Delta P$), м ² | 1549±14 |
| 3. | Формула, примененная для вычисления предельной погрешности определения площади земельного участка, с подставленными значениями и итоговые (вычисленные) значения (ΔP), м ² | $\Delta P = 3,5 \cdot M_t \cdot \sqrt{P_{\text{док}}} = 3,5 \cdot 0,10 \cdot \sqrt{1582} = 14$ |
| 4. | Площадь земельного участка согласно сведениям Единого государственного реестра недвижимости ($P_{\text{кад}}$), м ² | 1582 |
| 5. | Оценка расхождения P и $P_{\text{кад}}$ ($P - P_{\text{кад}}$), м ² | -33 |
| 6. | Предельный минимальный и максимальный размеры земельного участка ($P_{\text{мин}}$ и $P_{\text{макс}}$), м ² | — |
| 7. | Вид (виды) разрешенного использования | Для ведения личного подсобного хозяйства |
| 7.1. | Дополнительные сведения об использовании земельного участка | — |
| 8. | Кадастровый или иной государственный учетный номер (инвентарный) здания, сооружения, объекта незавершенного строительства, расположенного на земельном участке | — |
| 9. | Сведения о земельных участках (землях общего пользования, территории общего пользования), посредством которых обеспечивается доступ | — |
| 10. | Иные сведения | — |

4. Пояснения к сведениям об уточняемом земельном участке с кадастровым номером 54:28:030203:27 :

| | |
|----|---|
| 1. | — |
|----|---|

КАРТА-ПЛАН ТЕРРИТОРИИ
Сведения об уточняемых земельных участках

1. Сведения о характерных точках границы уточняемого земельного участка с кадастровым номером 54:28:030203:28 :

Система координат МСК-54

Зона № —

| Обозначение характерных точек границ | Координаты, м | | | | Метод определения координат | Формулы, примененные для расчета средней квадратической погрешности определения координат характерных точек границ (M_t), с подставленными в такие формулы значениями и итоговые (вычисленные) значения M_t , м | Описание закрепления точки |
|---|--|---|---|------------|--|--|----------------------------------|
| | содержатся в Едином государственном реестре недвижимости | | определены в результате выполнения комплексных кадастровых работ | | | | |
| | X | Y | X | Y | | | |
| 1 | 2 | 3 | 4 | 5 | 6 | 7 | 8 |
| н38У | — | — | 406505,19 | 4223262,84 | Метод спутниковых геодезических измерений (определений) | $M_t = (M_{t1} + M_{t2}) / 2 = (0,1 + 0,1) / 2 = 0,1$ м | — |
| н37У | — | — | 406514,49 | 4223287,66 | Метод спутниковых геодезических измерений (определений) | $M_t = (M_{t1} + M_{t2}) / 2 = (0,1 + 0,1) / 2 = 0,1$ м | — |
| н40У | — | — | 406499,47 | 4223296,91 | Метод спутниковых геодезических измерений (определений) | $M_t = (M_{t1} + M_{t2}) / 2 = (0,1 + 0,1) / 2 = 0,1$ м | — |
| н41У | — | — | 406486,83 | 4223303,25 | Метод спутниковых геодезических измерений (определений) | $M_t = (M_{t1} + M_{t2}) / 2 = (0,1 + 0,1) / 2 = 0,1$ м | — |
| н42У | — | — | 406477,94 | 4223306,41 | Метод спутниковых геодезических измерений (определений) | $M_t = (M_{t1} + M_{t2}) / 2 = (0,1 + 0,1) / 2 = 0,1$ м | — |

КАРТА-ПЛАН ТЕРРИТОРИИ
Сведения об уточняемых земельных участках

| | | | | | | | |
|------|---|---|-----------|------------|---|--|---|
| н43У | — | — | 406470,99 | 4223290,10 | Метод спутниковых геодезических измерений (определений) | $Mt = (Mt1 + Mt2) / 2 = (0,1 + 0,1) / 2 = 0,1 \text{ м}$ | — |
| н44У | — | — | 406470,26 | 4223290,41 | Метод спутниковых геодезических измерений (определений) | $Mt = (Mt1 + Mt2) / 2 = (0,1 + 0,1) / 2 = 0,1 \text{ м}$ | — |
| н45У | — | — | 406465,86 | 4223278,24 | Метод спутниковых геодезических измерений (определений) | $Mt = (Mt1 + Mt2) / 2 = (0,1 + 0,1) / 2 = 0,1 \text{ м}$ | — |
| н46У | — | — | 406460,20 | 4223266,98 | Метод спутниковых геодезических измерений (определений) | $Mt = (Mt1 + Mt2) / 2 = (0,1 + 0,1) / 2 = 0,1 \text{ м}$ | — |
| н47У | — | — | 406464,39 | 4223264,16 | Метод спутниковых геодезических измерений (определений) | $Mt = (Mt1 + Mt2) / 2 = (0,1 + 0,1) / 2 = 0,1 \text{ м}$ | — |
| н48У | — | — | 406463,58 | 4223262,75 | Метод спутниковых геодезических измерений (определений) | $Mt = (Mt1 + Mt2) / 2 = (0,1 + 0,1) / 2 = 0,1 \text{ м}$ | — |
| н49У | — | — | 406493,84 | 4223244,31 | Метод спутниковых геодезических измерений (определений) | $Mt = (Mt1 + Mt2) / 2 = (0,1 + 0,1) / 2 = 0,1 \text{ м}$ | — |
| н39У | — | — | 406494,91 | 4223245,86 | Метод спутниковых геодезических измерений (определений) | $Mt = (Mt1 + Mt2) / 2 = (0,1 + 0,1) / 2 = 0,1 \text{ м}$ | — |
| н38У | — | — | 406505,19 | 4223262,84 | Метод спутниковых геодезических измерений (определений) | $Mt = (Mt1 + Mt2) / 2 = (0,1 + 0,1) / 2 = 0,1 \text{ м}$ | — |

КАРТА-ПЛАН ТЕРРИТОРИИ
Сведения об уточняемых земельных участках

| | | | | | | |
|--|--|--|--|--|----------------------------|--|
| | | | | | измерений (определений) | |
|--|--|--|--|--|----------------------------|--|

2. Сведения о частях границ уточняемого земельного участка с кадастровым номером 54:28:030203:28 :

| Обозначение части границ | | Горизонтальное положение (S), м | Описание прохождения части границ | Сведения о согласовании местоположения границ(согласовано/спорное) |
|--------------------------|-------|------------------------------------|--------------------------------------|---|
| от т. | до т. | | | |
| 1 | 2 | 3 | 4 | 5 |
| н38У | н37У | 26,51 | — | — |
| н37У | н40У | 17,64 | — | — |
| н40У | н41У | 14,14 | — | — |
| н41У | н42У | 9,43 | — | — |
| н42У | н43У | 17,73 | — | — |
| н43У | н44У | 0,79 | — | — |
| н44У | н45У | 12,94 | — | — |
| н45У | н46У | 12,60 | — | — |
| н46У | н47У | 5,05 | — | — |
| н47У | н48У | 1,63 | — | — |
| н48У | н49У | 35,44 | — | — |
| н49У | н39У | 1,88 | — | — |
| н39У | н38У | 19,85 | — | — |

3. Сведения о характеристиках уточняемого земельного участка с кадастровым номером 54:28:030203:28 :

| № п/п | Наименование характеристик земельного участка | Значение характеристики |
|-------|---|--|
| 1 | 2 | 3 |
| 1. | Адрес земельного участка | — |
| 1.1. | Сведения о местоположении земельного участка (при отсутствии адреса) в структурированном в соответствии с федеральной информационной адресной системой виде | обл. Новосибирская, р-н Черепановский, рп. Посевная, ул. Вокзальная, дом 17 |
| 1.2. | Дополнительные сведения о местоположении земельного участка | — |
| 2. | Площадь земельного участка ± величина погрешности определения(вычисления) площади ($P \pm \Delta P$), м ² | 1964±12 |
| 3. | Формула, примененная для вычисления предельной погрешности определения площади земельного участка, с подставленными значениями и итоговые (вычисленные) значения (ΔP), м ² | $\Delta P = 3,5 \cdot M_t \cdot \sqrt{P_{\text{ДОК}}} = 3,5 \cdot 0,10 \cdot \sqrt{1242} = 12$ |

КАРТА-ПЛАН ТЕРРИТОРИИ
Сведения об уточняемых земельных участках

| 1 | 2 | 3 |
|------|--|--|
| 4. | Площадь земельного участка согласно сведениям Единого государственного реестра недвижимости (Ркад), м ² | 1242 |
| 5. | Оценка расхождения Р и Ркад (Р – Ркад), м ² | 722 |
| 6. | Предельный минимальный и максимальный размеры земельного участка (Рмин и Рмакс), м ² | — |
| 7. | Вид (виды) разрешенного использования | Для ведения личного подсобного хозяйства |
| 7.1. | Дополнительные сведения об использовании земельного участка | — |
| 8. | Кадастровый или иной государственный учетный номер (инвентарный) здания, сооружения, объекта незавершенного строительства, расположенного на земельном участке | — |
| 9. | Сведения о земельных участках (землях общего пользования, территории общего пользования), посредством которых обеспечивается доступ | — |
| 10. | Иные сведения | — |

4. Пояснения к сведениям об уточняемом земельном участке с кадастровым номером 54:28:030203:28 :

| | |
|----|---|
| 1. | — |
|----|---|

1. Сведения о характерных точках границы уточняемого земельного участка с кадастровым номером 54:28:030203:29 :

Система координат МСК-54

Зона № —

| Обозначение характерных точек границ | Координаты, м | | | | Метод определения координат | Формулы, примененные для расчета средней квадратической погрешности определения координат характерных точек границ (M _t), с подставленными в такие формулы значениями и итоговые (вычисленные) значения M _t , м | Описание закрепления точки |
|--------------------------------------|--|---|--|------------|---|--|----------------------------|
| | содержатся в Едином государственном реестре недвижимости | | определены в результате выполнения комплексных кадастровых работ | | | | |
| | X | Y | X | Y | | | |
| 1 | 2 | 3 | 4 | 5 | 6 | 7 | 8 |
| н53У | — | — | 406437,19 | 4223280,94 | Метод спутниковых геодезических измерений (определений) | $M_t = (M_{t1} + M_{t2}) / 2 = (0,1 + 0,1) / 2 = 0,1 \text{ м}$ | — |

КАРТА-ПЛАН ТЕРРИТОРИИ

Сведения об уточняемых земельных участках

| | | | | | | | |
|------|---|---|-----------|------------|---|--|---|
| н54У | — | — | 406459,70 | 4223322,66 | Метод спутниковых геодезических измерений (определений) | $Mt = (Mt1 + Mt2) / 2 = (0,1 + 0,1) / 2 = 0,1 \text{ м}$ | — |
| н55У | — | — | 406435,63 | 4223335,95 | Метод спутниковых геодезических измерений (определений) | $Mt = (Mt1 + Mt2) / 2 = (0,1 + 0,1) / 2 = 0,1 \text{ м}$ | — |
| н56У | — | — | 406411,49 | 4223297,57 | Метод спутниковых геодезических измерений (определений) | $Mt = (Mt1 + Mt2) / 2 = (0,1 + 0,1) / 2 = 0,1 \text{ м}$ | — |
| н53У | — | — | 406437,19 | 4223280,94 | Метод спутниковых геодезических измерений (определений) | $Mt = (Mt1 + Mt2) / 2 = (0,1 + 0,1) / 2 = 0,1 \text{ м}$ | — |

2. Сведения о частях границ уточняемого земельного участка с кадастровым номером 54:28:030203:29 :

| Обозначение части границ | | Горизонтальное проложение (S), м | Описание прохождения части границ | Сведения о согласовании местоположения границ(согласовано/спорное) |
|--------------------------|-------|----------------------------------|-----------------------------------|--|
| от т. | до т. | | | |
| 1 | 2 | 3 | 4 | 5 |
| н53У | н54У | 47,41 | — | — |
| н54У | н55У | 27,50 | — | — |
| н55У | н56У | 45,34 | — | — |
| н56У | н53У | 30,61 | — | — |

3. Сведения о характеристиках уточняемого земельного участка с кадастровым номером 54:28:030203:29 :

| № п/п | Наименование характеристик земельного участка | Значение характеристики |
|-------|---|---|
| 1 | 2 | 3 |
| 1. | Адрес земельного участка | — |
| 1.1. | Сведения о местоположении земельного участка (при отсутствии адреса) в структурированном в соответствии с федеральной информационной адресной системой виде | обл. Новосибирская, р-н Черепановский, рп. Посевная, ул. Вокзальная, дом 21 |
| 1.2. | Дополнительные сведения о местоположении земельного участка | — |

КАРТА-ПЛАН ТЕРРИТОРИИ

Сведения об уточняемых земельных участках

| 1 | 2 | 3 |
|------|---|--|
| 2. | Площадь земельного участка ± величина погрешности определения(вычисления) площади ($P \pm \Delta P$), м ² | 1346±11 |
| 3. | Формула, примененная для вычисления предельной погрешности определения площади земельного участка, с подставленными значениями и итоговые (вычисленные) значения (ΔP), м ² | $\Delta P = 3,5 \cdot M_t \cdot \sqrt{P_{\text{ДОК}}} = 3,5 \cdot 0,10 \cdot \sqrt{1065} = 11$ |
| 4. | Площадь земельного участка согласно сведениям Единого государственного реестра недвижимости ($P_{\text{кад}}$), м ² | 1065 |
| 5. | Оценка расхождения P и $P_{\text{кад}}$ ($P - P_{\text{кад}}$), м ² | 281 |
| 6. | Предельный минимальный и максимальный размеры земельного участка ($P_{\text{мин}}$ и $P_{\text{макс}}$), м ² | — |
| 7. | Вид (виды) разрешенного использования | Для ведения личного подсобного хозяйства |
| 7.1. | Дополнительные сведения об использовании земельного участка | — |
| 8. | Кадастровый или иной государственный учетный номер (инвентарный) здания, сооружения, объекта незавершенного строительства, расположенного на земельном участке | — |
| 9. | Сведения о земельных участках (землях общего пользования, территории общего пользования), посредством которых обеспечивается доступ | — |
| 10. | Иные сведения | — |

4. Пояснения к сведениям об уточняемом земельном участке с кадастровым номером 54:28:030203:29 :

1. —

1. Сведения о характерных точках границы уточняемого земельного участка с кадастровым номером 54:28:030203:30 :

Система координат МСК-54

Зона № —

| Обозначение характерных точек границ | Координаты, м | | | | Метод определения координат | Формулы, примененные для расчета средней квадратической погрешности определения координат характерных точек границ (M_t), с подставленными в такие формулы значениями и итоговые (вычисленные) значения M_t , м | Описание закрепления точки |
|--------------------------------------|--|---|--|---|-----------------------------|---|----------------------------|
| | содержатся в Едином государственном реестре недвижимости | | определены в результате выполнения комплексных кадастровых работ | | | | |
| | X | Y | X | Y | | | |
| | | | | | | | |

КАРТА-ПЛАН ТЕРРИТОРИИ
Сведения об уточняемых земельных участках

| 1 | 2 | 3 | 4 | 5 | 6 | 7 | 8 |
|------|---|---|-----------|------------|---|--|---|
| 39 | — | — | 406605,24 | 4223265,86 | Метод спутниковых геодезических измерений (определений) | $Mt = (Mt1 + Mt2) / 2 = (0,1 + 0,1) / 2 = 0,1 \text{ м}$ | — |
| н57У | — | — | 406608,69 | 4223276,50 | Метод спутниковых геодезических измерений (определений) | $Mt = (Mt1 + Mt2) / 2 = (0,1 + 0,1) / 2 = 0,1 \text{ м}$ | — |
| н58У | — | — | 406594,74 | 4223280,64 | Метод спутниковых геодезических измерений (определений) | $Mt = (Mt1 + Mt2) / 2 = (0,1 + 0,1) / 2 = 0,1 \text{ м}$ | — |
| н59У | — | — | 406575,28 | 4223285,51 | Метод спутниковых геодезических измерений (определений) | $Mt = (Mt1 + Mt2) / 2 = (0,1 + 0,1) / 2 = 0,1 \text{ м}$ | — |
| н32У | — | — | 406573,07 | 4223277,01 | Метод спутниковых геодезических измерений (определений) | $Mt = (Mt1 + Mt2) / 2 = (0,1 + 0,1) / 2 = 0,1 \text{ м}$ | — |
| н31У | — | — | 406587,67 | 4223273,00 | Метод спутниковых геодезических измерений (определений) | $Mt = (Mt1 + Mt2) / 2 = (0,1 + 0,1) / 2 = 0,1 \text{ м}$ | — |
| 39 | — | — | 406605,24 | 4223265,86 | Метод спутниковых геодезических измерений (определений) | $Mt = (Mt1 + Mt2) / 2 = (0,1 + 0,1) / 2 = 0,1 \text{ м}$ | — |

2. Сведения о частях границ уточняемого земельного участка с кадастровым номером 54:28:030203:30 :

| Обозначение части границ | | Горизонтальное проложение (S), м | Описание прохождения части границ | Сведения о согласовании местоположения границ(согласовано/спорное) |
|--------------------------|-------|----------------------------------|-----------------------------------|--|
| от т. | до т. | | | |
| 1 | 2 | 3 | 4 | 5 |
| 39 | н57У | 11,19 | — | — |

КАРТА-ПЛАН ТЕРРИТОРИИ
Сведения об уточняемых земельных участках

| | | | | |
|------|------|-------|---|---|
| н57У | н58У | 14,55 | — | — |
| н58У | н59У | 20,06 | — | — |
| н59У | н32У | 8,78 | — | — |
| н32У | н31У | 15,14 | — | — |
| н31У | 39 | 18,97 | — | — |

3. Сведения о характеристиках уточняемого земельного участка с кадастровым номером 54:28:030203:30 :

| № п/п | Наименование характеристик земельного участка | Значение характеристики |
|-------|---|--|
| 1 | 2 | 3 |
| 1. | Адрес земельного участка | — |
| 1.1. | Сведения о местоположении земельного участка (при отсутствии адреса) в структурированном в соответствии с федеральной информационной адресной системой виде | обл. Новосибирская, р-н Черепановский, рп. Посевная, ул. Комсомольская, дом 1, квартира 1 |
| 1.2. | Дополнительные сведения о местоположении земельного участка | — |
| 2. | Площадь земельного участка ± величина погрешности определения (вычисления) площади ($P \pm \Delta P$), м ² | 332±7 |
| 3. | Формула, примененная для вычисления предельной погрешности определения площади земельного участка, с подставленными значениями и итоговые (вычисленные) значения (ΔP), м ² | $\Delta P = 3,5 \cdot M_t \cdot \sqrt{P_{\text{док}}} = 3,5 \cdot 0,10 \cdot \sqrt{416} = 7$ |
| 4. | Площадь земельного участка согласно сведениям Единого государственного реестра недвижимости ($P_{\text{кад}}$), м ² | 416 |
| 5. | Оценка расхождения P и $P_{\text{кад}}$ ($P - P_{\text{кад}}$), м ² | -84 |
| 6. | Предельный минимальный и максимальный размеры земельного участка ($P_{\text{мин}}$ и $P_{\text{макс}}$), м ² | — |
| 7. | Вид (виды) разрешенного использования | Для ведения личного подсобного хозяйства |
| 7.1. | Дополнительные сведения об использовании земельного участка | — |
| 8. | Кадастровый или иной государственный учетный номер (инвентарный) здания, сооружения, объекта незавершенного строительства, расположенного на земельном участке | — |
| 9. | Сведения о земельных участках (землях общего пользования, территории общего пользования), посредством которых обеспечивается доступ | — |
| 10. | Иные сведения | — |

4. Пояснения к сведениям об уточняемом земельном участке с кадастровым номером 54:28:030203:30 :

| | |
|----|---|
| 1. | — |
|----|---|

КАРТА-ПЛАН ТЕРРИТОРИИ
Сведения об уточняемых земельных участках

1. Сведения о характерных точках границы уточняемого земельного участка с кадастровым номером 54:28:030203:31 :

Система координат МСК-54

Зона № —

| Обозначение характерных точек границ | Координаты, м | | | | Метод определения координат | Формулы, примененные для расчета средней квадратической погрешности определения координат характерных точек границ (M_t), с подставленными в такие формулы значениями и итоговые (вычисленные) значения M_t , м | Описание закрепления точки |
|---|--|---|---|------------|--|--|----------------------------------|
| | содержатся в Едином государственном реестре недвижимости | | определены в результате выполнения комплексных кадастровых работ | | | | |
| | X | Y | X | Y | | | |
| 1 | 2 | 3 | 4 | 5 | 6 | 7 | 8 |
| н57У | — | — | 406608,69 | 4223276,50 | Метод спутниковых геодезических измерений (определений) | $M_t = (M_{t1} + M_{t2}) / 2 = (0,1 + 0,1) / 2 = 0,1$ м | — |
| н60У | — | — | 406612,28 | 4223289,30 | Метод спутниковых геодезических измерений (определений) | $M_t = (M_{t1} + M_{t2}) / 2 = (0,1 + 0,1) / 2 = 0,1$ м | — |
| н61У | — | — | 406578,95 | 4223298,26 | Метод спутниковых геодезических измерений (определений) | $M_t = (M_{t1} + M_{t2}) / 2 = (0,1 + 0,1) / 2 = 0,1$ м | — |
| н59У | — | — | 406575,28 | 4223285,51 | Метод спутниковых геодезических измерений (определений) | $M_t = (M_{t1} + M_{t2}) / 2 = (0,1 + 0,1) / 2 = 0,1$ м | — |
| н58У | — | — | 406594,74 | 4223280,64 | Метод спутниковых геодезических измерений (определений) | $M_t = (M_{t1} + M_{t2}) / 2 = (0,1 + 0,1) / 2 = 0,1$ м | — |

КАРТА-ПЛАН ТЕРРИТОРИИ

Сведения об уточняемых земельных участках

| | | | | | | | |
|------|---|---|-----------|------------|---|--|---|
| н57У | — | — | 406608,69 | 4223276,50 | Метод спутниковых геодезических измерений (определений) | $Mt = (Mt1 + Mt2) / 2 = (0,1 + 0,1) / 2 = 0,1 \text{ м}$ | — |
|------|---|---|-----------|------------|---|--|---|

2. Сведения о частях границ уточняемого земельного участка с кадастровым номером 54:28:030203:31 :

| Обозначение части границ | | Горизонтальное проложение (S), м | Описание прохождения части границ | Сведения о согласовании местоположения границ(согласовано/спорное) |
|--------------------------|-------|----------------------------------|-----------------------------------|--|
| от т. | до т. | | | |
| 1 | 2 | 3 | 4 | 5 |
| н57У | н60У | 13,29 | — | — |
| н60У | н61У | 34,51 | — | — |
| н61У | н59У | 13,27 | — | — |
| н59У | н58У | 20,06 | — | — |
| н58У | н57У | 14,55 | — | — |

3. Сведения о характеристиках уточняемого земельного участка с кадастровым номером 54:28:030203:31 :

| № п/п | Наименование характеристик земельного участка | Значение характеристики |
|-------|---|--|
| 1 | 2 | 3 |
| 1. | Адрес земельного участка | — |
| 1.1. | Сведения о местоположении земельного участка (при отсутствии адреса) в структурированном в соответствии с федеральной информационной адресной системой виде | обл. Новосибирская, р-н Черепановский, рп. Посевная, ул. Комсомольская, дом 1, квартира 2 |
| 1.2. | Дополнительные сведения о местоположении земельного участка | — |
| 2. | Площадь земельного участка ± величина погрешности определения(вычисления) площади ($P \pm \Delta P$), м ² | 453±7 |
| 3. | Формула, примененная для вычисления предельной погрешности определения площади земельного участка, с подставленными значениями и итоговые (вычисленные) значения (ΔP), м ² | $\Delta P = 3,5 \cdot M_t \cdot \sqrt{P_{\text{док}}} = 3,5 \cdot 0,10 \cdot \sqrt{416} = 7$ |
| 4. | Площадь земельного участка согласно сведениям Единого государственного реестра недвижимости ($P_{\text{кад}}$), м ² | 416 |
| 5. | Оценка расхождения P и $P_{\text{кад}}$ ($P - P_{\text{кад}}$), м ² | 37 |
| 6. | Предельный минимальный и максимальный размеры земельного участка ($P_{\text{мин}}$ и $P_{\text{макс}}$), м ² | — |
| 7. | Вид (виды) разрешенного использования | Для ведения личного подсобного хозяйства |
| 7.1. | Дополнительные сведения об использовании земельного участка | — |

КАРТА-ПЛАН ТЕРРИТОРИИ
Сведения об уточняемых земельных участках

| 1 | 2 | 3 |
|-----|--|---|
| 8. | Кадастровый или иной государственный учетный номер (инвентарный) здания, сооружения, объекта незавершенного строительства, расположенного на земельном участке | — |
| 9. | Сведения о земельных участках (землях общего пользования, территории общего пользования), посредством которых обеспечивается доступ | — |
| 10. | Иные сведения | — |

4. Пояснения к сведениям об уточняемом земельном участке с кадастровым номером 54:28:030203:31 :

| | |
|----|---|
| 1. | — |
|----|---|

1. Сведения о характерных точках границы уточняемого земельного участка с кадастровым номером 54:28:030203:36 :

Система координат МСК-54

Зона № —

| Обозначение характерных точек границ | Координаты, м | | | | Метод определения координат | Формулы, примененные для расчета средней квадратической погрешности определения координат характерных точек границ (M_t), с подставленными в такие формулы значениями и итоговые (вычисленные) значения M_t , м | Описание закрепления точки |
|---|--|---|---|------------|--|--|----------------------------------|
| | содержатся в Едином государственном реестре недвижимости | | определены в результате выполнения комплексных кадастровых работ | | | | |
| | X | Y | X | Y | | | |
| 1 | 2 | 3 | 4 | 5 | 6 | 7 | 8 |
| н78У | — | — | 406579,24 | 4223346,33 | Метод спутниковых геодезических измерений (определений) | $M_t = (M_{t1} + M_{t2}) / 2 = (0,1 + 0,1) / 2 = 0,1$ м | — |
| н79У | — | — | 406588,79 | 4223367,31 | Метод спутниковых геодезических измерений (определений) | $M_t = (M_{t1} + M_{t2}) / 2 = (0,1 + 0,1) / 2 = 0,1$ м | — |
| н80У | — | — | 406548,54 | 4223386,95 | Метод спутниковых геодезических измерений (определений) | $M_t = (M_{t1} + M_{t2}) / 2 = (0,1 + 0,1) / 2 = 0,1$ м | — |

КАРТА-ПЛАН ТЕРРИТОРИИ
Сведения об уточняемых земельных участках

| | | | | | | | |
|------|---|---|-----------|------------|---|--|---|
| 46 | — | — | 406547,81 | 4223385,40 | Метод спутниковых геодезических измерений (определений) | $Mt = (Mt1 + Mt2) / 2 = (0,1 + 0,1) / 2 = 0,1 \text{ м}$ | — |
| 44 | — | — | 406545,97 | 4223382,04 | Метод спутниковых геодезических измерений (определений) | $Mt = (Mt1 + Mt2) / 2 = (0,1 + 0,1) / 2 = 0,1 \text{ м}$ | — |
| 45 | — | — | 406538,58 | 4223366,09 | Метод спутниковых геодезических измерений (определений) | $Mt = (Mt1 + Mt2) / 2 = (0,1 + 0,1) / 2 = 0,1 \text{ м}$ | — |
| 43 | — | — | 406578,21 | 4223346,81 | Метод спутниковых геодезических измерений (определений) | $Mt = (Mt1 + Mt2) / 2 = (0,1 + 0,1) / 2 = 0,1 \text{ м}$ | — |
| н78У | — | — | 406579,24 | 4223346,33 | Метод спутниковых геодезических измерений (определений) | $Mt = (Mt1 + Mt2) / 2 = (0,1 + 0,1) / 2 = 0,1 \text{ м}$ | — |

2. Сведения о частях границ уточняемого земельного участка с кадастровым номером 54:28:030203:36 :

| Обозначение части границ | | Горизонтальное проложение (S), м | Описание прохождения части границ | Сведения о согласовании местоположения границ(согласовано/спорное) |
|--------------------------|-------|----------------------------------|-----------------------------------|--|
| от т. | до т. | | | |
| 1 | 2 | 3 | 4 | 5 |
| н78У | н79У | 23,05 | — | — |
| н79У | н80У | 44,79 | — | — |
| н80У | 46 | 1,71 | — | — |
| 46 | 44 | 3,83 | — | — |
| 44 | 45 | 17,58 | — | — |
| 45 | 43 | 44,07 | — | — |
| 43 | н78У | 1,14 | — | — |

КАРТА-ПЛАН ТЕРРИТОРИИ
Сведения об уточняемых земельных участках

3. Сведения о характеристиках уточняемого земельного участка с кадастровым номером 54:28:030203:36 :

| № п/п | Наименование характеристик земельного участка | Значение характеристики |
|-------|---|---|
| 1 | 2 | 3 |
| 1. | Адрес земельного участка | — |
| 1.1. | Сведения о местоположении земельного участка (при отсутствии адреса) в структурированном в соответствии с федеральной информационной адресной системой виде | обл. Новосибирская, р-н Черепановский, рп. Посевная, ул. Комсомольская, дом 8 |
| 1.2. | Дополнительные сведения о местоположении земельного участка | — |
| 2. | Площадь земельного участка ± величина погрешности определения(вычисления) площади ($P \pm \Delta P$), м ² | 1041±11 |
| 3. | Формула, примененная для вычисления предельной погрешности определения площади земельного участка, с подставленными значениями и итоговые (вычисленные) значения (ΔP), м ² | $\Delta P = 3,5 \cdot M_t \cdot \sqrt{P_{\text{ДОК}}} = 3,5 \cdot 0,10 \cdot \sqrt{932} = 11$ |
| 4. | Площадь земельного участка согласно сведениям Единого государственного реестра недвижимости ($P_{\text{кад}}$), м ² | 932 |
| 5. | Оценка расхождения P и $P_{\text{кад}}$ ($P - P_{\text{кад}}$), м ² | 109 |
| 6. | Предельный минимальный и максимальный размеры земельного участка ($P_{\text{мин}}$ и $P_{\text{макс}}$), м ² | — |
| 7. | Вид (виды) разрешенного использования | Для ведения личного подсобного хозяйства |
| 7.1. | Дополнительные сведения об использовании земельного участка | — |
| 8. | Кадастровый или иной государственный учетный номер (инвентарный) здания, сооружения, объекта незавершенного строительства, расположенного на земельном участке | — |
| 9. | Сведения о земельных участках (землях общего пользования, территории общего пользования), посредством которых обеспечивается доступ | — |
| 10. | Иные сведения | — |

4. Пояснения к сведениям об уточняемом земельном участке с кадастровым номером 54:28:030203:36 :

| | |
|----|---|
| 1. | — |
|----|---|

1. Сведения о характерных точках границы уточняемого земельного участка с кадастровым номером 54:28:030203:37 :

КАРТА-ПЛАН ТЕРРИТОРИИ
Сведения об уточняемых земельных участках

| Система координат МСК-54 | | | | | Зона № — | | |
|---|--|---|---|------------|--|--|----------------------------------|
| Обозначение характерных точек границ | Координаты, м | | | | Метод определения координат | Формулы, примененные для расчета средней квадратической погрешности определения координат характерных точек границ (M_t), с подставленными в такие формулы значениями и итоговые (вычисленные) значения M_t , м | Описание закрепления точки |
| | содержатся в Едином государственном реестре недвижимости | | определены в результате выполнения комплексных кадастровых работ | | | | |
| | X | Y | X | Y | | | |
| 1 | 2 | 3 | 4 | 5 | 6 | 7 | 8 |
| н79У | — | — | 406588,79 | 4223367,31 | Метод спутниковых геодезических измерений (определений) | $M_t = (M_{t1} + M_{t2}) / 2 = (0,1 + 0,1) / 2 = 0,1 \text{ м}$ | — |
| н81У | — | — | 406599,14 | 4223386,91 | Метод спутниковых геодезических измерений (определений) | $M_t = (M_{t1} + M_{t2}) / 2 = (0,1 + 0,1) / 2 = 0,1 \text{ м}$ | — |
| н82У | — | — | 406560,22 | 4223407,49 | Метод спутниковых геодезических измерений (определений) | $M_t = (M_{t1} + M_{t2}) / 2 = (0,1 + 0,1) / 2 = 0,1 \text{ м}$ | — |
| 47 | — | — | 406555,70 | 4223402,12 | Метод спутниковых геодезических измерений (определений) | $M_t = (M_{t1} + M_{t2}) / 2 = (0,1 + 0,1) / 2 = 0,1 \text{ м}$ | — |
| н80У | — | — | 406548,54 | 4223386,95 | Метод спутниковых геодезических измерений (определений) | $M_t = (M_{t1} + M_{t2}) / 2 = (0,1 + 0,1) / 2 = 0,1 \text{ м}$ | — |
| н79У | — | — | 406588,79 | 4223367,31 | Метод спутниковых геодезических | $M_t = (M_{t1} + M_{t2}) / 2 = (0,1 + 0,1) / 2 = 0,1 \text{ м}$ | — |

КАРТА-ПЛАН ТЕРРИТОРИИ
Сведения об уточняемых земельных участках

| Обозначение части границ | | Горизонтальное проложение (S), м | Описание прохождения части границ | Сведения о согласовании местоположения границ(согласовано/спорное) |
|--------------------------|-------|----------------------------------|-----------------------------------|--|
| от т. | до т. | | | |
| 1 | 2 | 3 | 4 | 5 |
| н79У | н81У | 22,16 | — | — |
| н81У | н82У | 44,03 | — | — |
| н82У | 47 | 7,02 | — | — |
| 47 | н80У | 16,77 | — | — |
| н80У | н79У | 44,79 | — | — |

3. Сведения о характеристиках уточняемого земельного участка с кадастровым номером 54:28:030203:37 :

| № п/п | Наименование характеристик земельного участка | Значение характеристики |
|-------|---|---|
| 1 | 2 | 3 |
| 1. | Адрес земельного участка | — |
| 1.1. | Сведения о местоположении земельного участка (при отсутствии адреса) в структурированном в соответствии с федеральной информационной адресной системой виде | обл. Новосибирская, р-н Черепановский, рп. Посевная, ул. Комсомольская, дом 10 |
| 1.2. | Дополнительные сведения о местоположении земельного участка | — |
| 2. | Площадь земельного участка ± величина погрешности определения(вычисления) площади ($P \pm \Delta P$), м ² | 1031±11 |
| 3. | Формула, примененная для вычисления предельной погрешности определения площади земельного участка, с подставленными значениями и итоговые (вычисленные) значения (ΔP), м ² | $\Delta P = 3,5 \cdot M_t \cdot \sqrt{P_{\text{ДОК}}} = 3,5 \cdot 0,10 \cdot \sqrt{907} = 11$ |
| 4. | Площадь земельного участка согласно сведениям Единого государственного реестра недвижимости ($P_{\text{кад}}$), м ² | 907 |
| 5. | Оценка расхождения P и $P_{\text{кад}}$ ($P - P_{\text{кад}}$), м ² | 124 |
| 6. | Предельный минимальный и максимальный размеры земельного участка ($P_{\text{мин}}$ и $P_{\text{макс}}$), м ² | — |
| 7. | Вид (виды) разрешенного использования | Для ведения личного подсобного хозяйства |
| 7.1. | Дополнительные сведения об использовании земельного участка | — |

КАРТА-ПЛАН ТЕРРИТОРИИ
Сведения об уточняемых земельных участках

| 1 | 2 | 3 |
|-----|--|---|
| 8. | Кадастровый или иной государственный учетный номер (инвентарный) здания, сооружения, объекта незавершенного строительства, расположенного на земельном участке | — |
| 9. | Сведения о земельных участках (землях общего пользования, территории общего пользования), посредством которых обеспечивается доступ | — |
| 10. | Иные сведения | — |

4. Пояснения к сведениям об уточняемом земельном участке с кадастровым номером 54:28:030203:37 :

| | |
|----|---|
| 1. | — |
|----|---|

1. Сведения о характерных точках границы уточняемого земельного участка с кадастровым номером 54:28:030203:41 :

Система координат МСК-54

Зона № —

| Обозначение характерных точек границ | Координаты, м | | | | Метод определения координат | Формулы, примененные для расчета средней квадратической погрешности определения координат характерных точек границ (M_t), с подставленными в такие формулы значениями и итоговые (вычисленные) значения M_t , м | Описание закрепления точки |
|---|--|---|---|------------|--|--|----------------------------------|
| | содержатся в Едином государственном реестре недвижимости | | определены в результате выполнения комплексных кадастровых работ | | | | |
| | X | Y | X | Y | | | |
| 1 | 2 | 3 | 4 | 5 | 6 | 7 | 8 |
| 48 | — | — | 406627,10 | 4223429,16 | Метод спутниковых геодезических измерений (определений) | $M_t = (M_{t1} + M_{t2}) / 2 = (0,1 + 0,1) / 2 = 0,1$ м | — |
| н83У | — | — | 406640,40 | 4223452,25 | Метод спутниковых геодезических измерений (определений) | $M_t = (M_{t1} + M_{t2}) / 2 = (0,1 + 0,1) / 2 = 0,1$ м | — |
| н84У | — | — | 406626,66 | 4223459,08 | Метод спутниковых геодезических измерений (определений) | $M_t = (M_{t1} + M_{t2}) / 2 = (0,1 + 0,1) / 2 = 0,1$ м | — |

КАРТА-ПЛАН ТЕРРИТОРИИ
Сведения об уточняемых земельных участках

| | | | | | | | |
|------|---|---|-----------|------------|---|--|---|
| н85У | — | — | 406599,10 | 4223470,50 | Метод спутниковых геодезических измерений (определений) | $Mt = (Mt1 + Mt2) / 2 = (0,1 + 0,1) / 2 = 0,1 \text{ м}$ | — |
| 52 | — | — | 406590,72 | 4223448,98 | Метод спутниковых геодезических измерений (определений) | $Mt = (Mt1 + Mt2) / 2 = (0,1 + 0,1) / 2 = 0,1 \text{ м}$ | — |
| 51 | — | — | 406594,71 | 4223446,46 | Метод спутниковых геодезических измерений (определений) | $Mt = (Mt1 + Mt2) / 2 = (0,1 + 0,1) / 2 = 0,1 \text{ м}$ | — |
| 50 | — | — | 406599,34 | 4223443,98 | Метод спутниковых геодезических измерений (определений) | $Mt = (Mt1 + Mt2) / 2 = (0,1 + 0,1) / 2 = 0,1 \text{ м}$ | — |
| 49 | — | — | 406605,14 | 4223440,25 | Метод спутниковых геодезических измерений (определений) | $Mt = (Mt1 + Mt2) / 2 = (0,1 + 0,1) / 2 = 0,1 \text{ м}$ | — |
| 48 | — | — | 406627,10 | 4223429,16 | Метод спутниковых геодезических измерений (определений) | $Mt = (Mt1 + Mt2) / 2 = (0,1 + 0,1) / 2 = 0,1 \text{ м}$ | — |

2. Сведения о частях границ уточняемого земельного участка с кадастровым номером 54:28:030203:41 :

| Обозначение части границ | | Горизонтальное проложение (S), м | Описание прохождения части границ | Сведения о согласовании местоположения границ(согласовано/спорное) |
|--------------------------|-------|----------------------------------|-----------------------------------|--|
| от т. | до т. | | | |
| 1 | 2 | 3 | 4 | 5 |
| 48 | н83У | 26,65 | — | — |
| н83У | н84У | 15,34 | — | — |
| н84У | н85У | 29,83 | — | — |
| н85У | 52 | 23,09 | — | — |
| 52 | 51 | 4,72 | — | — |
| 51 | 50 | 5,25 | — | — |

КАРТА-ПЛАН ТЕРРИТОРИИ
Сведения об уточняемых земельных участках

| | | | | |
|----|----|-------|---|---|
| 50 | 49 | 6,90 | — | — |
| 49 | 48 | 24,60 | — | — |

3. Сведения о характеристиках уточняемого земельного участка с кадастровым номером 54:28:030203:41 :

| № п/п | Наименование характеристик земельного участка | Значение характеристики |
|-------|---|--|
| 1 | 2 | 3 |
| 1. | Адрес земельного участка | — |
| 1.1. | Сведения о местоположении земельного участка (при отсутствии адреса) в структурированном в соответствии с федеральной информационной адресной системой виде | обл. Новосибирская, р-н Черепановский, рп. Посевная, ул. Комсомольская, дом 14 |
| 1.2. | Дополнительные сведения о местоположении земельного участка | — |
| 2. | Площадь земельного участка ± величина погрешности определения(вычисления) площади ($P \pm \Delta P$), м ² | 1104±11 |
| 3. | Формула, примененная для вычисления предельной погрешности определения площади земельного участка, с подставленными значениями и итоговые (вычисленные) значения (ΔP), м ² | $\Delta P = 3,5 \cdot M_t \cdot \sqrt{P_{\text{ДОК}}} = 3,5 \cdot 0,10 \cdot \sqrt{1045} = 11$ |
| 4. | Площадь земельного участка согласно сведениям Единого государственного реестра недвижимости ($P_{\text{кад}}$), м ² | 1045 |
| 5. | Оценка расхождения P и $P_{\text{кад}}$ ($P - P_{\text{кад}}$), м ² | 59 |
| 6. | Предельный минимальный и максимальный размеры земельного участка ($P_{\text{мин}}$ и $P_{\text{макс}}$), м ² | — |
| 7. | Вид (виды) разрешенного использования | Для ведения личного подсобного хозяйства |
| 7.1. | Дополнительные сведения об использовании земельного участка | — |
| 8. | Кадастровый или иной государственный учетный номер (инвентарный) здания, сооружения, объекта незавершенного строительства, расположенного на земельном участке | — |
| 9. | Сведения о земельных участках (землях общего пользования, территории общего пользования), посредством которых обеспечивается доступ | — |
| 10. | Иные сведения | — |

4. Пояснения к сведениям об уточняемом земельном участке с кадастровым номером 54:28:030203:41 :

| | |
|----|---|
| 1. | — |
|----|---|

1. Сведения о характерных точках границы уточняемого земельного участка с кадастровым номером 54:28:030203:56 :

КАРТА-ПЛАН ТЕРРИТОРИИ
Сведения об уточняемых земельных участках

Система координат —

Зона № —

| Обозначение характерных точек границ | Координаты, м | | | | Метод определения координат | Формулы, примененные для расчета средней квадратической погрешности определения координат характерных точек границ (M_t), с подставленными в такие формулы значениями и итоговые (вычисленные) значения M_t , м | Описание закрепления точки |
|---|--|---|---|---|--------------------------------|--|----------------------------------|
| | содержатся в Едином государственном реестре недвижимости | | определены в результате выполнения комплексных кадастровых работ | | | | |
| | X | Y | X | Y | | | |
| 1 | 2 | 3 | 4 | 5 | 6 | 7 | 8 |
| — | — | — | — | — | — | — | — |

2. Сведения о частях границ уточняемого земельного участка с кадастровым номером 54:28:030203:56 :

| Обозначение части границ | | Горизонтальное проложение (S), м | Описание прохождения части границ | Сведения о согласовании местоположения границ(согласовано/спорное) |
|--------------------------|-------|-------------------------------------|--------------------------------------|---|
| от т. | до т. | | | |
| 1 | 2 | 3 | 4 | 5 |
| — | — | — | — | — |

3. Сведения о характеристиках уточняемого земельного участка с кадастровым номером 54:28:030203:56 :

| № п/п | Наименование характеристик земельного участка | Значение характеристики |
|-------|---|--|
| 1 | 2 | 3 |
| 1. | Адрес земельного участка | — |
| 1.1. | Сведения о местоположении земельного участка (при отсутствии адреса) в структурированном в соответствии с федеральной информационной адресной системой виде | обл. Новосибирская, р-н Черепановский, рп. Посевная, ул. Садовая, дом 15 |
| 1.2. | Дополнительные сведения о местоположении земельного участка | — |
| 2. | Площадь земельного участка \pm величина погрешности определения(вычисления) площади ($P \pm \Delta P$), м ² | — \pm 13 |
| 3. | Формула, примененная для вычисления предельной погрешности определения площади земельного участка, с подставленными значениями и итоговые (вычисленные) значения (ΔP), м ² | $\Delta P = 3,5 \cdot M_t \cdot \sqrt{P_{\text{Док}}} = 3,5 \cdot 0,10 \cdot \sqrt{1479} = 13$ |
| 4. | Площадь земельного участка согласно сведениям Единого государственного реестра недвижимости ($P_{\text{кад}}$), м ² | 1479 |

КАРТА-ПЛАН ТЕРРИТОРИИ

Сведения об уточняемых земельных участках

| 1 | 2 | 3 |
|------|--|--|
| 5. | Оценка расхождения P и $P_{\text{кад}}$ ($P - P_{\text{кад}}$), м ² | — |
| 6. | Предельный минимальный и максимальный размеры земельного участка ($P_{\text{мин}}$ и $P_{\text{макс}}$), м ² | — |
| 7. | Вид (виды) разрешенного использования | Для ведения личного подсобного хозяйства |
| 7.1. | Дополнительные сведения об использовании земельного участка | — |
| 8. | Кадастровый или иной государственный учетный номер (инвентарный) здания, сооружения, объекта незавершенного строительства, расположенного на земельном участке | — |
| 9. | Сведения о земельных участках (землях общего пользования, территории общего пользования), посредством которых обеспечивается доступ | — |
| 10. | Иные сведения | — |

4. Пояснения к сведениям об уточняемом земельном участке с кадастровым номером 54:28:030203:56 :

1. —

1. Сведения о характерных точках границы уточняемого земельного участка с кадастровым номером 54:28:030203:59 :

Система координат МСК-54

Зона № —

| Обозначение характерных точек границ | Координаты, м | | | | Метод определения координат | Формулы, примененные для расчета средней квадратической погрешности определения координат характерных точек границ (M_t), с подставленными в такие формулы значениями и итоговые (вычисленные) значения M_t , м | Описание закрепления точки |
|--------------------------------------|--|---|--|------------|---|---|----------------------------|
| | содержатся в Едином государственном реестре недвижимости | | определены в результате выполнения комплексных кадастровых работ | | | | |
| | X | Y | X | Y | | | |
| 1 | 2 | 3 | 4 | 5 | 6 | 7 | 8 |
| 104 | — | — | 406621,79 | 4223528,67 | Метод спутниковых геодезических измерений (определений) | $M_t = (M_{t1} + M_{t2}) / 2 = (0,1 + 0,1) / 2 = 0,1$ м | — |
| 103 | — | — | 406623,70 | 4223532,21 | Метод спутниковых геодезических | $M_t = (M_{t1} + M_{t2}) / 2 = (0,1 + 0,1) / 2 = 0,1$ м | — |

КАРТА-ПЛАН ТЕРРИТОРИИ
Сведения об уточняемых земельных участках

| | | | | | | | |
|-------|---|---|-----------|------------|--|--|---|
| | | | | | измерений (определений) | | |
| 102 | — | — | 406621,22 | 4223533,57 | Метод спутниковых геодезических измерений (определений) | $Mt = (Mt1 + Mt2) / 2 = (0,1 + 0,1) / 2 = 0,1 \text{ м}$ | — |
| 101 | — | — | 406623,70 | 4223538,34 | Метод спутниковых геодезических измерений (определений) | $Mt = (Mt1 + Mt2) / 2 = (0,1 + 0,1) / 2 = 0,1 \text{ м}$ | — |
| 100 | — | — | 406627,34 | 4223544,52 | Метод спутниковых геодезических измерений (определений) | $Mt = (Mt1 + Mt2) / 2 = (0,1 + 0,1) / 2 = 0,1 \text{ м}$ | — |
| н103У | — | — | 406602,39 | 4223559,31 | Метод спутниковых геодезических измерений (определений) | $Mt = (Mt1 + Mt2) / 2 = (0,1 + 0,1) / 2 = 0,1 \text{ м}$ | — |
| н104У | — | — | 406601,49 | 4223560,18 | Метод спутниковых геодезических измерений (определений) | $Mt = (Mt1 + Mt2) / 2 = (0,1 + 0,1) / 2 = 0,1 \text{ м}$ | — |
| н105У | — | — | 406591,63 | 4223565,85 | Метод спутниковых геодезических измерений (определений) | $Mt = (Mt1 + Mt2) / 2 = (0,1 + 0,1) / 2 = 0,1 \text{ м}$ | — |
| н106У | — | — | 406584,95 | 4223570,48 | Метод спутниковых геодезических измерений (определений) | $Mt = (Mt1 + Mt2) / 2 = (0,1 + 0,1) / 2 = 0,1 \text{ м}$ | — |
| 99 | — | — | 406574,10 | 4223551,87 | Метод спутниковых геодезических измерений (определений) | $Mt = (Mt1 + Mt2) / 2 = (0,1 + 0,1) / 2 = 0,1 \text{ м}$ | — |

КАРТА-ПЛАН ТЕРРИТОРИИ
Сведения об уточняемых земельных участках

| | | | | | | | |
|-------|---|---|-----------|------------|---|--|---|
| н107У | — | — | 406580,24 | 4223548,54 | Метод спутниковых геодезических измерений (определений) | $Mt = (Mt1 + Mt2) / 2 = (0,1 + 0,1) / 2 = 0,1 \text{ м}$ | — |
| н108У | — | — | 406586,78 | 4223543,94 | Метод спутниковых геодезических измерений (определений) | $Mt = (Mt1 + Mt2) / 2 = (0,1 + 0,1) / 2 = 0,1 \text{ м}$ | — |
| 98 | — | — | 406595,51 | 4223537,46 | Метод спутниковых геодезических измерений (определений) | $Mt = (Mt1 + Mt2) / 2 = (0,1 + 0,1) / 2 = 0,1 \text{ м}$ | — |
| 97 | — | — | 406616,51 | 4223526,72 | Метод спутниковых геодезических измерений (определений) | $Mt = (Mt1 + Mt2) / 2 = (0,1 + 0,1) / 2 = 0,1 \text{ м}$ | — |
| 96 | — | — | 406619,35 | 4223523,83 | Метод спутниковых геодезических измерений (определений) | $Mt = (Mt1 + Mt2) / 2 = (0,1 + 0,1) / 2 = 0,1 \text{ м}$ | — |
| 104 | — | — | 406621,79 | 4223528,67 | Метод спутниковых геодезических измерений (определений) | $Mt = (Mt1 + Mt2) / 2 = (0,1 + 0,1) / 2 = 0,1 \text{ м}$ | — |

2. Сведения о частях границ уточняемого земельного участка с кадастровым номером 54:28:030203:59 :

| Обозначение части границ | | Горизонтальное проложение (S), м | Описание прохождения части границ | Сведения о согласовании местоположения границ(согласовано/спорное) |
|--------------------------|-------|----------------------------------|-----------------------------------|--|
| от т. | до т. | | | |
| 1 | 2 | 3 | 4 | 5 |
| 104 | 103 | 4,02 | — | — |
| 103 | 102 | 2,83 | — | — |
| 102 | 101 | 5,38 | — | — |
| 101 | 100 | 7,17 | — | — |
| 100 | н103У | 29,00 | — | — |
| н103У | н104У | 1,25 | — | — |

КАРТА-ПЛАН ТЕРРИТОРИИ
Сведения об уточняемых земельных участках

| | | | | |
|-------|-------|-------|---|---|
| н104У | н105У | 11,37 | — | — |
| н105У | н106У | 8,13 | — | — |
| н106У | 99 | 21,54 | — | — |
| 99 | н107У | 6,98 | — | — |
| н107У | н108У | 8,00 | — | — |
| н108У | 98 | 10,87 | — | — |
| 98 | 97 | 23,59 | — | — |
| 97 | 96 | 4,05 | — | — |
| 96 | 104 | 5,42 | — | — |

3. Сведения о характеристиках уточняемого земельного участка с кадастровым номером 54:28:030203:59 :

| № п/п | Наименование характеристик земельного участка | Значение характеристики |
|-------|---|--|
| 1 | 2 | 3 |
| 1. | Адрес земельного участка | — |
| 1.1. | Сведения о местоположении земельного участка (при отсутствии адреса) в структурированном в соответствии с федеральной информационной адресной системой виде | обл. Новосибирская, р-н Черепановский, рп. Посевная, ул. Садовая, дом 19 |
| 1.2. | Дополнительные сведения о местоположении земельного участка | — |
| 2. | Площадь земельного участка ± величина погрешности определения(вычисления) площади ($P \pm \Delta P$), м ² | 1097±11 |
| 3. | Формула, примененная для вычисления предельной погрешности определения площади земельного участка, с подставленными значениями и итоговые (вычисленные) значения (ΔP), м ² | $\Delta P = 3,5 \cdot M_t \cdot \sqrt{P_{\text{док}}} = 3,5 \cdot 0,10 \cdot \sqrt{1073} = 11$ |
| 4. | Площадь земельного участка согласно сведениям Единого государственного реестра недвижимости ($P_{\text{кад}}$), м ² | 1073 |
| 5. | Оценка расхождения P и $P_{\text{кад}}$ ($P - P_{\text{кад}}$), м ² | 24 |
| 6. | Предельный минимальный и максимальный размеры земельного участка ($P_{\text{мин}}$ и $P_{\text{макс}}$), м ² | — |
| 7. | Вид (виды) разрешенного использования | Для ведения личного подсобного хозяйства |
| 7.1. | Дополнительные сведения об использовании земельного участка | — |
| 8. | Кадастровый или иной государственный учетный номер (инвентарный) здания, сооружения, объекта незавершенного строительства, расположенного на земельном участке | — |

КАРТА-ПЛАН ТЕРРИТОРИИ
Сведения об уточняемых земельных участках

| 1 | 2 | 3 |
|-----|---|---|
| 9. | Сведения о земельных участках (землях общего пользования, территории общего пользования), посредством которых обеспечивается доступ | — |
| 10. | Иные сведения | — |

4. Пояснения к сведениям об уточняемом земельном участке с кадастровым номером 54:28:030203:59 :

| | |
|----|---|
| 1. | — |
|----|---|

1. Сведения о характерных точках границы уточняемого земельного участка с кадастровым номером 54:28:030203:60 :

Система координат МСК-54

Зона № —

| Обозначение характерных точек границ | Координаты, м | | | | Метод определения координат | Формулы, примененные для расчета средней квадратической погрешности определения координат характерных точек границ (M _t), с подставленными в такие формулы значениями и итоговые (вычисленные) значения M _t , м | Описание закрепления точки |
|---|--|---|---|------------|--|---|----------------------------------|
| | содержатся в Едином государственном реестре недвижимости | | определены в результате выполнения комплексных кадастровых работ | | | | |
| | X | Y | X | Y | | | |
| 1 | 2 | 3 | 4 | 5 | 6 | 7 | 8 |
| 100 | — | — | 406627,34 | 4223544,52 | Метод спутниковых геодезических измерений (определений) | $M_t = (M_{t1} + M_{t2}) / 2 = (0,1 + 0,1) / 2 = 0,1 \text{ м}$ | — |
| 106 | — | — | 406636,07 | 4223558,03 | Метод спутниковых геодезических измерений (определений) | $M_t = (M_{t1} + M_{t2}) / 2 = (0,1 + 0,1) / 2 = 0,1 \text{ м}$ | — |
| 105 | — | — | 406636,58 | 4223559,04 | Метод спутниковых геодезических измерений (определений) | $M_t = (M_{t1} + M_{t2}) / 2 = (0,1 + 0,1) / 2 = 0,1 \text{ м}$ | — |
| н109У | — | — | 406637,61 | 4223560,91 | Метод спутниковых геодезических | $M_t = (M_{t1} + M_{t2}) / 2 = (0,1 + 0,1) / 2 = 0,1 \text{ м}$ | — |

КАРТА-ПЛАН ТЕРРИТОРИИ
Сведения об уточняемых земельных участках

| | | | | | | | |
|-------|---|---|-----------|------------|--|--|---|
| | | | | | измерений (определений) | | |
| н110У | — | — | 406635,06 | 4223563,55 | Метод спутниковых геодезических измерений (определений) | $Mt = (Mt1 + Mt2) / 2 = (0,1 + 0,1) / 2 = 0,1 \text{ м}$ | — |
| н111У | — | — | 406616,64 | 4223577,37 | Метод спутниковых геодезических измерений (определений) | $Mt = (Mt1 + Mt2) / 2 = (0,1 + 0,1) / 2 = 0,1 \text{ м}$ | — |
| н112У | — | — | 406614,93 | 4223579,00 | Метод спутниковых геодезических измерений (определений) | $Mt = (Mt1 + Mt2) / 2 = (0,1 + 0,1) / 2 = 0,1 \text{ м}$ | — |
| н113У | — | — | 406598,48 | 4223591,78 | Метод спутниковых геодезических измерений (определений) | $Mt = (Mt1 + Mt2) / 2 = (0,1 + 0,1) / 2 = 0,1 \text{ м}$ | — |
| н106У | — | — | 406584,95 | 4223570,48 | Метод спутниковых геодезических измерений (определений) | $Mt = (Mt1 + Mt2) / 2 = (0,1 + 0,1) / 2 = 0,1 \text{ м}$ | — |
| н105У | — | — | 406591,63 | 4223565,85 | Метод спутниковых геодезических измерений (определений) | $Mt = (Mt1 + Mt2) / 2 = (0,1 + 0,1) / 2 = 0,1 \text{ м}$ | — |
| н104У | — | — | 406601,49 | 4223560,18 | Метод спутниковых геодезических измерений (определений) | $Mt = (Mt1 + Mt2) / 2 = (0,1 + 0,1) / 2 = 0,1 \text{ м}$ | — |
| н103У | — | — | 406602,39 | 4223559,31 | Метод спутниковых геодезических измерений (определений) | $Mt = (Mt1 + Mt2) / 2 = (0,1 + 0,1) / 2 = 0,1 \text{ м}$ | — |

КАРТА-ПЛАН ТЕРРИТОРИИ
Сведения об уточняемых земельных участках

| | | | | | | | |
|-----|---|---|-----------|------------|---|--|---|
| 100 | — | — | 406627,34 | 4223544,52 | Метод спутниковых геодезических измерений (определений) | $Mt = (Mt1 + Mt2) / 2 = (0,1 + 0,1) / 2 = 0,1 \text{ м}$ | — |
|-----|---|---|-----------|------------|---|--|---|

2. Сведения о частях границ уточняемого земельного участка с кадастровым номером 54:28:030203:60 :

| Обозначение части границ | | Горизонтальное проложение (S), м | Описание прохождения части границ | Сведения о согласовании местоположения границ(согласовано/спорное) |
|--------------------------|-------|----------------------------------|-----------------------------------|--|
| от т. | до т. | | | |
| 1 | 2 | 3 | 4 | 5 |
| 100 | 106 | 16,09 | — | — |
| 106 | 105 | 1,13 | — | — |
| 105 | н109У | 2,13 | — | — |
| н109У | н110У | 3,67 | — | — |
| н110У | н111У | 23,03 | — | — |
| н111У | н112У | 2,36 | — | — |
| н112У | н113У | 20,83 | — | — |
| н113У | н106У | 25,23 | — | — |
| н106У | н105У | 8,13 | — | — |
| н105У | н104У | 11,37 | — | — |
| н104У | н103У | 1,25 | — | — |
| н103У | 100 | 29,00 | — | — |

3. Сведения о характеристиках уточняемого земельного участка с кадастровым номером 54:28:030203:60 :

| № п/п | Наименование характеристик земельного участка | Значение характеристики |
|-------|---|--|
| 1 | 2 | 3 |
| 1. | Адрес земельного участка | — |
| 1.1. | Сведения о местоположении земельного участка (при отсутствии адреса) в структурированном в соответствии с федеральной информационной адресной системой виде | обл. Новосибирская, р-н Черепановский, рп. Посевная, ул. Садовая, дом 21 |
| 1.2. | Дополнительные сведения о местоположении земельного участка | — |
| 2. | Площадь земельного участка ± величина погрешности определения(вычисления) площади ($P \pm \Delta P$), м ² | 1128±14 |
| 3. | Формула, примененная для вычисления предельной погрешности определения площади земельного участка, с подставленными значениями и итоговые (вычисленные) значения (ΔP), м2 | $\Delta P = 3,5 \cdot M_t \cdot \sqrt{P_{\text{Док}}} = 3,5 \cdot 0,10 \cdot \sqrt{1500} = 14$ |

КАРТА-ПЛАН ТЕРРИТОРИИ
Сведения об уточняемых земельных участках

| 1 | 2 | 3 |
|------|--|--|
| 4. | Площадь земельного участка согласно сведениям Единого государственного реестра недвижимости (Ркад), м ² | 1500 |
| 5. | Оценка расхождения Р и Ркад (Р – Ркад), м ² | -372 |
| 6. | Предельный минимальный и максимальный размеры земельного участка (Рмин и Рмакс), м ² | — |
| 7. | Вид (виды) разрешенного использования | для ведения личного подсобного хозяйства |
| 7.1. | Дополнительные сведения об использовании земельного участка | — |
| 8. | Кадастровый или иной государственный учетный номер (инвентарный) здания, сооружения, объекта незавершенного строительства, расположенного на земельном участке | — |
| 9. | Сведения о земельных участках (землях общего пользования, территории общего пользования), посредством которых обеспечивается доступ | — |
| 10. | Иные сведения | — |

4. Пояснения к сведениям об уточняемом земельном участке с кадастровым номером 54:28:030203:60 :

| | |
|----|---|
| 1. | — |
|----|---|

1. Сведения о характерных точках границы уточняемого земельного участка с кадастровым номером 54:28:030203:67 :

Система координат МСК-54

Зона № —

| Обозначение характерных точек границ | Координаты, м | | | | Метод определения координат | Формулы, примененные для расчета средней квадратической погрешности определения координат характерных точек границ (M _t), с подставленными в такие формулы значениями и итоговые (вычисленные) значения M _t , м | Описание закрепления точки |
|--------------------------------------|--|---|--|------------|---|--|----------------------------|
| | содержатся в Едином государственном реестре недвижимости | | определены в результате выполнения комплексных кадастровых работ | | | | |
| | X | Y | X | Y | | | |
| 1 | 2 | 3 | 4 | 5 | 6 | 7 | 8 |
| н128У | — | — | 406779,61 | 4223454,74 | Метод спутниковых геодезических измерений (определений) | $M_t = (M_{t1} + M_{t2}) / 2 = (0,1 + 0,1) / 2 = 0,1 \text{ м}$ | — |

КАРТА-ПЛАН ТЕРРИТОРИИ
Сведения об уточняемых земельных участках

| | | | | | | | |
|-------|---|---|-----------|------------|---|--|---|
| н130У | — | — | 406793,05 | 4223474,42 | Метод спутниковых геодезических измерений (определений) | $Mt = (Mt1 + Mt2) / 2 = (0,1 + 0,1) / 2 = 0,1 \text{ м}$ | — |
| 119 | — | — | 406787,62 | 4223477,98 | Метод спутниковых геодезических измерений (определений) | $Mt = (Mt1 + Mt2) / 2 = (0,1 + 0,1) / 2 = 0,1 \text{ м}$ | — |
| 120 | — | — | 406746,42 | 4223504,43 | Метод спутниковых геодезических измерений (определений) | $Mt = (Mt1 + Mt2) / 2 = (0,1 + 0,1) / 2 = 0,1 \text{ м}$ | — |
| 73 | — | — | 406739,83 | 4223495,02 | Метод спутниковых геодезических измерений (определений) | $Mt = (Mt1 + Mt2) / 2 = (0,1 + 0,1) / 2 = 0,1 \text{ м}$ | — |
| н129У | — | — | 406733,63 | 4223485,18 | Метод спутниковых геодезических измерений (определений) | $Mt = (Mt1 + Mt2) / 2 = (0,1 + 0,1) / 2 = 0,1 \text{ м}$ | — |
| н128У | — | — | 406779,61 | 4223454,74 | Метод спутниковых геодезических измерений (определений) | $Mt = (Mt1 + Mt2) / 2 = (0,1 + 0,1) / 2 = 0,1 \text{ м}$ | — |

2. Сведения о частях границ уточняемого земельного участка с кадастровым номером 54:28:030203:67 :

| Обозначение части границ | | Горизонтальное проложение (S), м | Описание прохождения части границ | Сведения о согласовании местоположения границ(согласовано/спорное) |
|--------------------------|-------|----------------------------------|-----------------------------------|--|
| от т. | до т. | | | |
| 1 | 2 | 3 | 4 | 5 |
| н128У | н130У | 23,83 | — | — |
| н130У | 119 | 6,49 | — | — |
| 119 | 120 | 48,96 | — | — |
| 120 | 73 | 11,49 | — | — |
| 73 | н129У | 11,63 | — | — |
| н129У | н128У | 55,14 | — | — |

КАРТА-ПЛАН ТЕРРИТОРИИ
Сведения об уточняемых земельных участках

3. Сведения о характеристиках уточняемого земельного участка с кадастровым номером 54:28:030203:67 :

| № п/п | Наименование характеристик земельного участка | Значение характеристики |
|-------|---|---|
| 1 | 2 | 3 |
| 1. | Адрес земельного участка | — |
| 1.1. | Сведения о местоположении земельного участка (при отсутствии адреса) в структурированном в соответствии с федеральной информационной адресной системой виде | обл. Новосибирская, р-н Черепановский, рп. Посевная, ул. Советская, дом 14, квартира 2 |
| 1.2. | Дополнительные сведения о местоположении земельного участка | — |
| 2. | Площадь земельного участка ± величина погрешности определения(вычисления) площади ($P \pm \Delta P$), м ² | 1303±10 |
| 3. | Формула, примененная для вычисления предельной погрешности определения площади земельного участка, с подставленными значениями и итоговые (вычисленные) значения (ΔP), м ² | $\Delta P = 3,5 \cdot M_t \cdot \sqrt{P_{\text{ДОК}}} = 3,5 \cdot 0,10 \cdot \sqrt{875} = 10$ |
| 4. | Площадь земельного участка согласно сведениям Единого государственного реестра недвижимости ($P_{\text{кад}}$), м ² | 875 |
| 5. | Оценка расхождения P и $P_{\text{кад}}$ ($P - P_{\text{кад}}$), м ² | 428 |
| 6. | Предельный минимальный и максимальный размеры земельного участка ($P_{\text{мин}}$ и $P_{\text{макс}}$), м ² | — |
| 7. | Вид (виды) разрешенного использования | Для ведения личного подсобного хозяйства |
| 7.1. | Дополнительные сведения об использовании земельного участка | — |
| 8. | Кадастровый или иной государственный учетный номер (инвентарный) здания, сооружения, объекта незавершенного строительства, расположенного на земельном участке | — |
| 9. | Сведения о земельных участках (землях общего пользования, территории общего пользования), посредством которых обеспечивается доступ | — |
| 10. | Иные сведения | — |

4. Пояснения к сведениям об уточняемом земельном участке с кадастровым номером 54:28:030203:67 :

| | |
|----|---|
| 1. | — |
|----|---|

КАРТА-ПЛАН ТЕРРИТОРИИ

**Сведения об уточняемых земельных участках, необходимые для исправления реестровых ошибок
в сведениях о местоположении их границ**

1. Сведения о характерных точках границ уточняемого земельного участка с кадастровым номером 54:28:030203:42

Система координат МСК-54

Зона № —

| Обозначение характерных точек границ | Координаты, м | | | | Метод определения координат | Формулы, примененные для расчета средней квадратической погрешности определения координат характерных точек границ (M_t), с подставленными в такие формулы значениями и итоговые (вычисленные) значения M_t , м | Описание закрепления точки |
|---|--|---|---|------------|--|--|-------------------------------|
| | содержатся в Едином государственном реестре недвижимости | | определены в результате выполнения комплексных кадастровых работ | | | | |
| | X | Y | X | Y | | | |
| 1 | 2 | 3 | 4 | 5 | 6 | 7 | 8 |
| н83У | — | — | 406640,40 | 4223452,25 | Метод спутниковых геодезических измерений (определений) | $M_t = (M_{t1} + M_{t2}) / 2 = (0,1 + 0,1) / 2 = 0,1 \text{ м}$ | — |
| н86У | — | — | 406649,26 | 4223470,29 | Метод спутниковых геодезических измерений (определений) | $M_t = (M_{t1} + M_{t2}) / 2 = (0,1 + 0,1) / 2 = 0,1 \text{ м}$ | — |
| н87У | — | — | 406603,94 | 4223489,81 | Метод спутниковых геодезических измерений (определений) | $M_t = (M_{t1} + M_{t2}) / 2 = (0,1 + 0,1) / 2 = 0,1 \text{ м}$ | — |
| н88У | — | — | 406598,31 | 4223478,59 | Метод спутниковых геодезических измерений (определений) | $M_t = (M_{t1} + M_{t2}) / 2 = (0,1 + 0,1) / 2 = 0,1 \text{ м}$ | — |
| н85У | — | — | 406599,10 | 4223470,50 | Метод спутниковых геодезических измерений (определений) | $M_t = (M_{t1} + M_{t2}) / 2 = (0,1 + 0,1) / 2 = 0,1 \text{ м}$ | — |
| н84У | — | — | 406626,66 | 4223459,08 | Метод спутниковых геодезических | $M_t = (M_{t1} + M_{t2}) / 2 = (0,1 + 0,1) / 2 = 0,1 \text{ м}$ | — |

КАРТА-ПЛАН ТЕРРИТОРИИ

Сведения об уточняемых земельных участках, необходимые для исправления реестровых ошибок
в сведениях о местоположении их границ

| | | | | | измерений (определений) | | |
|------|-----------|------------|-----------|------------|--|--|---|
| н83У | — | — | 406640,40 | 4223452,25 | Метод спутниковых геодезических измерений (определений) | $Mt = (Mt1 + Mt2) / 2 = (0,1 + 0,1) / 2 = 0,1 \text{ м}$ | — |
| 53 | 406639,98 | 4223452,00 | — | — | Метод спутниковых геодезических измерений (определений) | $Mt = (Mt1 + Mt2) / 2 = (0,1 + 0,1) / 2 = 0,1 \text{ м}$ | — |
| 54 | 406648,46 | 4223469,95 | — | — | Метод спутниковых геодезических измерений (определений) | $Mt = (Mt1 + Mt2) / 2 = (0,1 + 0,1) / 2 = 0,1 \text{ м}$ | — |
| 55 | 406647,71 | 4223470,36 | — | — | Метод спутниковых геодезических измерений (определений) | $Mt = (Mt1 + Mt2) / 2 = (0,1 + 0,1) / 2 = 0,1 \text{ м}$ | — |
| 56 | 406630,85 | 4223477,78 | — | — | Метод спутниковых геодезических измерений (определений) | $Mt = (Mt1 + Mt2) / 2 = (0,1 + 0,1) / 2 = 0,1 \text{ м}$ | — |
| 57 | 406625,13 | 4223478,19 | — | — | Метод спутниковых геодезических измерений (определений) | $Mt = (Mt1 + Mt2) / 2 = (0,1 + 0,1) / 2 = 0,1 \text{ м}$ | — |
| 58 | 406622,42 | 4223480,68 | — | — | Метод спутниковых геодезических измерений (определений) | $Mt = (Mt1 + Mt2) / 2 = (0,1 + 0,1) / 2 = 0,1 \text{ м}$ | — |
| 59 | 406604,10 | 4223489,34 | — | — | Метод спутниковых геодезических | $Mt = (Mt1 + Mt2) / 2 = (0,1 + 0,1) / 2 = 0,1 \text{ м}$ | — |

КАРТА-ПЛАН ТЕРРИТОРИИ

Сведения об уточняемых земельных участках, необходимые для исправления реестровых ошибок
в сведениях о местоположении их границ

| | | | | | | | |
|----|-----------|------------|---|---|--|--|---|
| | | | | | измерений (определений) | | |
| 60 | 406596,88 | 4223474,33 | — | — | Метод спутниковых геодезических измерений (определений) | $Mt = (Mt1 + Mt2) / 2 = (0,1 + 0,1) / 2 = 0,1 \text{ м}$ | — |
| 61 | 406596,99 | 4223470,08 | — | — | Метод спутниковых геодезических измерений (определений) | $Mt = (Mt1 + Mt2) / 2 = (0,1 + 0,1) / 2 = 0,1 \text{ м}$ | — |
| 62 | 406618,25 | 4223461,25 | — | — | Метод спутниковых геодезических измерений (определений) | $Mt = (Mt1 + Mt2) / 2 = (0,1 + 0,1) / 2 = 0,1 \text{ м}$ | — |
| 63 | 406628,11 | 4223458,36 | — | — | Метод спутниковых геодезических измерений (определений) | $Mt = (Mt1 + Mt2) / 2 = (0,1 + 0,1) / 2 = 0,1 \text{ м}$ | — |
| 64 | 406639,06 | 4223452,39 | — | — | Метод спутниковых геодезических измерений (определений) | $Mt = (Mt1 + Mt2) / 2 = (0,1 + 0,1) / 2 = 0,1 \text{ м}$ | — |

2. Сведения о частях границ уточняемого земельного участка с кадастровым номером 54:28:030203:42

| Обозначение части границ | | Горизонтальное проложение (S), м | Описание прохождения части границ | Сведения о согласовании местоположения границ(согласовано/спорное) |
|--------------------------|-------|-------------------------------------|--------------------------------------|---|
| от т. | до т. | | | |
| 1 | 2 | 3 | 4 | 5 |
| н83У | н86У | 20,10 | — | — |
| н86У | н87У | 49,35 | — | — |
| н87У | н88У | 12,55 | — | — |
| н88У | н85У | 8,13 | — | — |
| н85У | н84У | 29,83 | — | — |
| н84У | н83У | 15,34 | — | — |

КАРТА-ПЛАН ТЕРРИТОРИИ

Сведения об уточняемых земельных участках, необходимые для исправления реестровых ошибок
в сведениях о местоположении их границ

| 3. Характеристики уточняемого земельного участка с кадастровым номером 54:28:030203:42 | | |
|--|---|---|
| № п/п | Наименование характеристик земельного участка | Значение характеристики |
| 1 | 2 | 3 |
| 1. | Адрес земельного участка | — |
| 1.1. | Сведения о местоположении земельного участка (при отсутствии адреса) в структурированном в соответствии с федеральной информационной адресной системой виде | обл. Новосибирская, р-н Черепановский, рп. Посевная, ул. Комсомольская, дом 16 |
| 1.2. | Дополнительные сведения о местоположении земельного участка | — |
| 2. | Площадь земельного участка ± величина погрешности определения(вычисления) площади ($P \pm \Delta P$), м ² | 950±11 |
| 3. | Формула, примененная для вычисления предельной погрешности определения площади земельного участка, с подставленными значениями и итоговые (вычисленные) значения (ΔP), м ² | $\Delta P = 3,5 \cdot M_t \cdot \sqrt{P_{\text{ДОК}}} = 3,5 \cdot 0,10 \cdot \sqrt{947} = 11$ |
| 4. | Площадь земельного участка согласно сведениям Единого государственного реестра недвижимости ($P_{\text{кад}}$), м ² | 947 |
| 5. | Оценка расхождения P и $P_{\text{кад}}$ ($P - P_{\text{кад}}$), м ² | 3 |
| 6. | Предельный минимальный и максимальный размеры земельного участка ($P_{\text{мин}}$ и $P_{\text{макс}}$), м ² | — |
| 7. | Кадастровый или иной государственный учетный номер (инвентарный) здания, сооружения, объекта незавершенного строительства, расположенного на земельном участке | — |
| 8. | Вид (виды) разрешенного использования | Для ведения личного подсобного хозяйства |
| 8.1. | Дополнительные сведения об использовании земельного участка | — |
| 9. | Сведения о земельных участках (землях общего пользования, территории общего пользования), посредством которых обеспечивается доступ | — |
| 10. | Иные сведения | — |
| 4. Пояснения к сведениям об уточняемом земельном участке с кадастровым номером 54:28:030203:42 : | | |
| 1. | — | |
| 1. Сведения о характерных точках границ уточняемого земельного участка с кадастровым номером 54:28:030203:62 | | |
| Система координат МСК-54 | | Зона № — |

КАРТА-ПЛАН ТЕРРИТОРИИ

**Сведения об уточняемых земельных участках, необходимые для исправления реестровых ошибок
в сведениях о местоположении их границ**

| Обозначение характерных точек границ | Координаты, м | | | | Метод определения координат | Формулы, примененные для расчета средней квадратической погрешности определения координат характерных точек границ (M_t), с подставленными в такие формулы значениями и итоговые (вычисленные) значения M_t , м | Описание закрепления точки |
|---|--|---|---|------------|--|--|-------------------------------|
| | содержатся в Едином государственном реестре недвижимости | | определены в результате выполнения комплексных кадастровых работ | | | | |
| | X | Y | X | Y | | | |
| 1 | 2 | 3 | 4 | 5 | 6 | 7 | 8 |
| н23У | — | — | 406670,18 | 4223624,96 | Метод спутниковых геодезических измерений (определений) | $M_t = (M_{t1} + M_{t2}) / 2 = (0,1 + 0,1) / 2 = 0,1 \text{ м}$ | — |
| н24У | — | — | 406675,05 | 4223633,66 | Метод спутниковых геодезических измерений (определений) | $M_t = (M_{t1} + M_{t2}) / 2 = (0,1 + 0,1) / 2 = 0,1 \text{ м}$ | — |
| н13У | — | — | 406683,64 | 4223646,91 | Метод спутниковых геодезических измерений (определений) | $M_t = (M_{t1} + M_{t2}) / 2 = (0,1 + 0,1) / 2 = 0,1 \text{ м}$ | — |
| н22У | — | — | 406655,51 | 4223662,39 | Метод спутниковых геодезических измерений (определений) | $M_t = (M_{t1} + M_{t2}) / 2 = (0,1 + 0,1) / 2 = 0,1 \text{ м}$ | — |
| н21У | — | — | 406653,12 | 4223658,81 | Метод спутниковых геодезических измерений (определений) | $M_t = (M_{t1} + M_{t2}) / 2 = (0,1 + 0,1) / 2 = 0,1 \text{ м}$ | — |
| н20У | — | — | 406647,49 | 4223662,09 | Метод спутниковых геодезических измерений (определений) | $M_t = (M_{t1} + M_{t2}) / 2 = (0,1 + 0,1) / 2 = 0,1 \text{ м}$ | — |

КАРТА-ПЛАН ТЕРРИТОРИИ

Сведения об уточняемых земельных участках, необходимые для исправления реестровых ошибок
в сведениях о местоположении их границ

| | | | | | | | |
|------|-----------|------------|-----------|------------|---|--|---|
| н25У | — | — | 406645,42 | 4223663,42 | Метод спутниковых геодезических измерений (определений) | $Mt = (Mt1 + Mt2) / 2 = (0,1 + 0,1) / 2 = 0,1 \text{ м}$ | — |
| н26У | — | — | 406643,58 | 4223660,83 | Метод спутниковых геодезических измерений (определений) | $Mt = (Mt1 + Mt2) / 2 = (0,1 + 0,1) / 2 = 0,1 \text{ м}$ | — |
| н27У | — | — | 406641,55 | 4223662,17 | Метод спутниковых геодезических измерений (определений) | $Mt = (Mt1 + Mt2) / 2 = (0,1 + 0,1) / 2 = 0,1 \text{ м}$ | — |
| н28У | — | — | 406633,31 | 4223648,32 | Метод спутниковых геодезических измерений (определений) | $Mt = (Mt1 + Mt2) / 2 = (0,1 + 0,1) / 2 = 0,1 \text{ м}$ | — |
| н29У | — | — | 406637,14 | 4223645,83 | Метод спутниковых геодезических измерений (определений) | $Mt = (Mt1 + Mt2) / 2 = (0,1 + 0,1) / 2 = 0,1 \text{ м}$ | — |
| н30У | — | — | 406646,26 | 4223639,86 | Метод спутниковых геодезических измерений (определений) | $Mt = (Mt1 + Mt2) / 2 = (0,1 + 0,1) / 2 = 0,1 \text{ м}$ | — |
| н23У | — | — | 406670,18 | 4223624,96 | Метод спутниковых геодезических измерений (определений) | $Mt = (Mt1 + Mt2) / 2 = (0,1 + 0,1) / 2 = 0,1 \text{ м}$ | — |
| 31 | 406671,09 | 4223625,91 | — | — | Метод спутниковых геодезических измерений (определений) | $Mt = (Mt1 + Mt2) / 2 = (0,1 + 0,1) / 2 = 0,1 \text{ м}$ | — |

КАРТА-ПЛАН ТЕРРИТОРИИ

Сведения об уточняемых земельных участках, необходимые для исправления реестровых ошибок
в сведениях о местоположении их границ

| | | | | | | | |
|----|-----------|------------|---|---|---|--|---|
| 38 | 406671,71 | 4223627,01 | — | — | Метод спутниковых геодезических измерений (определений) | $Mt = (Mt1 + Mt2) / 2 = (0,1 + 0,1) / 2 = 0,1 \text{ м}$ | — |
| 37 | 406676,40 | 4223635,29 | — | — | Метод спутниковых геодезических измерений (определений) | $Mt = (Mt1 + Mt2) / 2 = (0,1 + 0,1) / 2 = 0,1 \text{ м}$ | — |
| 24 | 406684,53 | 4223647,57 | — | — | Метод спутниковых геодезических измерений (определений) | $Mt = (Mt1 + Mt2) / 2 = (0,1 + 0,1) / 2 = 0,1 \text{ м}$ | — |
| 23 | 406657,21 | 4223663,76 | — | — | Метод спутниковых геодезических измерений (определений) | $Mt = (Mt1 + Mt2) / 2 = (0,1 + 0,1) / 2 = 0,1 \text{ м}$ | — |
| 22 | 406654,82 | 4223660,18 | — | — | Метод спутниковых геодезических измерений (определений) | $Mt = (Mt1 + Mt2) / 2 = (0,1 + 0,1) / 2 = 0,1 \text{ м}$ | — |
| 21 | 406648,99 | 4223663,58 | — | — | Метод спутниковых геодезических измерений (определений) | $Mt = (Mt1 + Mt2) / 2 = (0,1 + 0,1) / 2 = 0,1 \text{ м}$ | — |
| 36 | 406647,30 | 4223660,87 | — | — | Метод спутниковых геодезических измерений (определений) | $Mt = (Mt1 + Mt2) / 2 = (0,1 + 0,1) / 2 = 0,1 \text{ м}$ | — |
| 35 | 406643,25 | 4223663,54 | — | — | Метод спутниковых геодезических измерений (определений) | $Mt = (Mt1 + Mt2) / 2 = (0,1 + 0,1) / 2 = 0,1 \text{ м}$ | — |

КАРТА-ПЛАН ТЕРРИТОРИИ

Сведения об уточняемых земельных участках, необходимые для исправления реестровых ошибок
в сведениях о местоположении их границ

| | | | | | | | |
|----|-----------|------------|---|---|---|--|---|
| 34 | 406634,59 | 4223649,50 | — | — | Метод спутниковых геодезических измерений (определений) | $Mt = (Mt1 + Mt2) / 2 = (0,1 + 0,1) / 2 = 0,1 \text{ м}$ | — |
| 33 | 406638,92 | 4223646,75 | — | — | Метод спутниковых геодезических измерений (определений) | $Mt = (Mt1 + Mt2) / 2 = (0,1 + 0,1) / 2 = 0,1 \text{ м}$ | — |
| 32 | 406646,36 | 4223641,00 | — | — | Метод спутниковых геодезических измерений (определений) | $Mt = (Mt1 + Mt2) / 2 = (0,1 + 0,1) / 2 = 0,1 \text{ м}$ | — |

2. Сведения о частях границ уточняемого земельного участка с кадастровым номером 54:28:030203:62

| Обозначение части границ | | Горизонтальное проложение (S), м | Описание прохождения части границ | Сведения о согласовании местоположения границ(согласовано/спорное) |
|--------------------------|-------|----------------------------------|-----------------------------------|--|
| от т. | до т. | | | |
| 1 | 2 | 3 | 4 | 5 |
| н23У | н24У | 9,97 | — | — |
| н24У | н13У | 15,79 | — | — |
| н13У | н22У | 32,11 | — | — |
| н22У | н21У | 4,30 | — | — |
| н21У | н20У | 6,52 | — | — |
| н20У | н25У | 2,46 | — | — |
| н25У | н26У | 3,18 | — | — |
| н26У | н27У | 2,43 | — | — |
| н27У | н28У | 16,12 | — | — |
| н28У | н29У | 4,57 | — | — |
| н29У | н30У | 10,90 | — | — |
| н30У | н23У | 28,18 | — | — |

КАРТА-ПЛАН ТЕРРИТОРИИ

Сведения об уточняемых земельных участках, необходимые для исправления реестровых ошибок
в сведениях о местоположении их границ

3. Характеристики уточняемого земельного участка с кадастровым номером 54:28:030203:62

| № п/п | Наименование характеристик земельного участка | Значение характеристики |
|-------|---|--|
| 1 | 2 | 3 |
| 1. | Адрес земельного участка | — |
| 1.1. | Сведения о местоположении земельного участка (при отсутствии адреса) в структурированном в соответствии с федеральной информационной адресной системой виде | обл. Новосибирская, р-н Черепановский, рп. Посевная, ул. Садовая, дом 27, квартира 2 |
| 1.2. | Дополнительные сведения о местоположении земельного участка | — |
| 2. | Площадь земельного участка ± величина погрешности определения(вычисления) площади ($P \pm \Delta P$), м ² | 1012±11 |
| 3. | Формула, примененная для вычисления предельной погрешности определения площади земельного участка, с подставленными значениями и итоговые (вычисленные) значения (ΔP), м ² | $\Delta P = 3,5 \cdot M_t \cdot \sqrt{P_{\text{ДОК}}} = 3,5 \cdot 0,10 \cdot \sqrt{1015} = 11$ |
| 4. | Площадь земельного участка согласно сведениям Единого государственного реестра недвижимости ($P_{\text{кад}}$), м ² | 1015 |
| 5. | Оценка расхождения P и $P_{\text{кад}}$ ($P - P_{\text{кад}}$), м ² | -3 |
| 6. | Предельный минимальный и максимальный размеры земельного участка ($P_{\text{мин}}$ и $P_{\text{макс}}$), м ² | — |
| 7. | Кадастровый или иной государственный учетный номер (инвентарный) здания, сооружения, объекта незавершенного строительства, расположенного на земельном участке | — |
| 8. | Вид (виды) разрешенного использования | Для ведения личного подсобного хозяйства |
| 8.1. | Дополнительные сведения об использовании земельного участка | — |
| 9. | Сведения о земельных участках (землях общего пользования, территории общего пользования), посредством которых обеспечивается доступ | — |
| 10. | Иные сведения | — |

4. Пояснения к сведениям об уточняемом земельном участке с кадастровым номером 54:28:030203:62 :

1. —

1. Сведения о характерных точках границ уточняемого земельного участка с кадастровым номером 54:28:030203:75

Система координат МСК-54

Зона № —

КАРТА-ПЛАН ТЕРРИТОРИИ

**Сведения об уточняемых земельных участках, необходимые для исправления реестровых ошибок
в сведениях о местоположении их границ**

| Обозначение характерных точек границ | Координаты, м | | | | Метод определения координат | Формулы, примененные для расчета средней квадратической погрешности определения координат характерных точек границ (M_t), с подставленными в такие формулы значениями и итоговые (вычисленные) значения M_t , м | Описание закрепления точки |
|---|--|------------|---|------------|--|--|-------------------------------|
| | содержатся в Едином государственном реестре недвижимости | | определены в результате выполнения комплексных кадастровых работ | | | | |
| | X | Y | X | Y | | | |
| 1 | 2 | 3 | 4 | 5 | 6 | 7 | 8 |
| 44 | — | — | 406545,97 | 4223382,04 | Метод спутниковых геодезических измерений (определений) | $M_t = (M_{t1} + M_{t2}) / 2 = (0,1 + 0,1) / 2 = 0,1$ м | — |
| 46 | 406547,81 | 4223385,40 | 406547,81 | 4223385,40 | Метод спутниковых геодезических измерений (определений) | $M_t = (M_{t1} + M_{t2}) / 2 = (0,1 + 0,1) / 2 = 0,1$ м | — |
| н80У | — | — | 406548,54 | 4223386,95 | Метод спутниковых геодезических измерений (определений) | $M_t = (M_{t1} + M_{t2}) / 2 = (0,1 + 0,1) / 2 = 0,1$ м | — |
| 47 | 406555,70 | 4223402,12 | 406555,70 | 4223402,12 | Метод спутниковых геодезических измерений (определений) | $M_t = (M_{t1} + M_{t2}) / 2 = (0,1 + 0,1) / 2 = 0,1$ м | — |
| 83 | 406520,37 | 4223420,16 | — | — | Метод спутниковых геодезических измерений (определений) | $M_t = (M_{t1} + M_{t2}) / 2 = (0,1 + 0,1) / 2 = 0,1$ м | — |
| 84 | 406524,21 | 4223425,97 | — | — | Метод спутниковых геодезических измерений (определений) | $M_t = (M_{t1} + M_{t2}) / 2 = (0,1 + 0,1) / 2 = 0,1$ м | — |

КАРТА-ПЛАН ТЕРРИТОРИИ

Сведения об уточняемых земельных участках, необходимые для исправления реестровых ошибок
в сведениях о местоположении их границ

| | | | | | | | |
|------|-----------|------------|-----------|------------|---|--|---|
| 80 | 406503,79 | 4223439,54 | — | — | Метод спутниковых геодезических измерений (определений) | $Mt = (Mt1 + Mt2) / 2 = (0,1 + 0,1) / 2 = 0,1 \text{ м}$ | — |
| 81 | 406486,09 | 4223412,01 | — | — | Метод спутниковых геодезических измерений (определений) | $Mt = (Mt1 + Mt2) / 2 = (0,1 + 0,1) / 2 = 0,1 \text{ м}$ | — |
| 82 | 406544,50 | 4223384,51 | — | — | Метод спутниковых геодезических измерений (определений) | $Mt = (Mt1 + Mt2) / 2 = (0,1 + 0,1) / 2 = 0,1 \text{ м}$ | — |
| н94У | — | — | 406520,06 | 4223419,04 | Метод спутниковых геодезических измерений (определений) | $Mt = (Mt1 + Mt2) / 2 = (0,1 + 0,1) / 2 = 0,1 \text{ м}$ | — |
| н95У | — | — | 406523,11 | 4223425,63 | Метод спутниковых геодезических измерений (определений) | $Mt = (Mt1 + Mt2) / 2 = (0,1 + 0,1) / 2 = 0,1 \text{ м}$ | — |
| н96У | — | — | 406518,37 | 4223428,02 | Метод спутниковых геодезических измерений (определений) | $Mt = (Mt1 + Mt2) / 2 = (0,1 + 0,1) / 2 = 0,1 \text{ м}$ | — |
| н97У | — | — | 406503,65 | 4223437,97 | Метод спутниковых геодезических измерений (определений) | $Mt = (Mt1 + Mt2) / 2 = (0,1 + 0,1) / 2 = 0,1 \text{ м}$ | — |
| 85 | — | — | 406485,98 | 4223411,10 | Метод спутниковых геодезических измерений (определений) | $Mt = (Mt1 + Mt2) / 2 = (0,1 + 0,1) / 2 = 0,1 \text{ м}$ | — |

КАРТА-ПЛАН ТЕРРИТОРИИ

Сведения об уточняемых земельных участках, необходимые для исправления реестровых ошибок
в сведениях о местоположении их границ

| | | | | | | | |
|----|---|---|-----------|------------|---|--|---|
| 86 | — | — | 406501,43 | 4223402,63 | Метод спутниковых геодезических измерений (определений) | $Mt = (Mt1 + Mt2) / 2 = (0,1 + 0,1) / 2 = 0,1 \text{ м}$ | — |
| 87 | — | — | 406515,51 | 4223395,45 | Метод спутниковых геодезических измерений (определений) | $Mt = (Mt1 + Mt2) / 2 = (0,1 + 0,1) / 2 = 0,1 \text{ м}$ | — |
| 88 | — | — | 406541,36 | 4223383,86 | Метод спутниковых геодезических измерений (определений) | $Mt = (Mt1 + Mt2) / 2 = (0,1 + 0,1) / 2 = 0,1 \text{ м}$ | — |
| 44 | — | — | 406545,97 | 4223382,04 | Метод спутниковых геодезических измерений (определений) | $Mt = (Mt1 + Mt2) / 2 = (0,1 + 0,1) / 2 = 0,1 \text{ м}$ | — |

2. Сведения о частях границ уточняемого земельного участка с кадастровым номером 54:28:030203:75

| Обозначение части границ | | Горизонтальное проложение (S), м | Описание прохождения части границ | Сведения о согласовании местоположения границ(согласовано/спорное) |
|--------------------------|-------|----------------------------------|-----------------------------------|--|
| от т. | до т. | | | |
| 1 | 2 | 3 | 4 | 5 |
| 44 | 46 | 3,83 | — | — |
| 46 | н80У | 1,71 | — | — |
| н80У | 47 | 16,77 | — | — |
| 47 | н94У | 39,45 | — | — |
| н94У | н95У | 7,26 | — | — |
| н95У | н96У | 5,31 | — | — |
| н96У | н97У | 17,77 | — | — |
| н97У | 85 | 32,16 | — | — |
| 85 | 86 | 17,62 | — | — |
| 86 | 87 | 15,81 | — | — |
| 87 | 88 | 28,33 | — | — |
| 88 | 44 | 4,96 | — | — |

КАРТА-ПЛАН ТЕРРИТОРИИ

Сведения об уточняемых земельных участках, необходимые для исправления реестровых ошибок
в сведениях о местоположении их границ

3. Характеристики уточняемого земельного участка с кадастровым номером 54:28:030203:75

| № п/п | Наименование характеристик земельного участка | Значение характеристики |
|-------|---|--|
| 1 | 2 | 3 |
| 1. | Адрес земельного участка | — |
| 1.1. | Сведения о местоположении земельного участка (при отсутствии адреса) в структурированном в соответствии с федеральной информационной адресной системой виде | обл. Новосибирская, р-н Черепановский, рп. Посевная, ул. Садовая, 7 |
| 1.2. | Дополнительные сведения о местоположении земельного участка | — |
| 2. | Площадь земельного участка ± величина погрешности определения(вычисления) площади ($P \pm \Delta P$), м ² | 1688±14 |
| 3. | Формула, примененная для вычисления предельной погрешности определения площади земельного участка, с подставленными значениями и итоговые (вычисленные) значения (ΔP), м ² | $\Delta P = 3,5 \cdot M_t \cdot \sqrt{P_{\text{ДОК}}} = 3,5 \cdot 0,10 \cdot \sqrt{1632} = 14$ |
| 4. | Площадь земельного участка согласно сведениям Единого государственного реестра недвижимости ($P_{\text{кад}}$), м ² | 1632 |
| 5. | Оценка расхождения P и $P_{\text{кад}}$ ($P - P_{\text{кад}}$), м ² | 56 |
| 6. | Предельный минимальный и максимальный размеры земельного участка ($P_{\text{мин}}$ и $P_{\text{макс}}$), м ² | — |
| 7. | Кадастровый или иной государственный учетный номер (инвентарный) здания, сооружения, объекта незавершенного строительства, расположенного на земельном участке | — |
| 8. | Вид (виды) разрешенного использования | Для обслуживания жилого дома |
| 8.1. | Дополнительные сведения об использовании земельного участка | — |
| 9. | Сведения о земельных участках (землях общего пользования, территории общего пользования), посредством которых обеспечивается доступ | — |
| 10. | Иные сведения | — |

4. Пояснения к сведениям об уточняемом земельном участке с кадастровым номером 54:28:030203:75 :

1. —

1. Сведения о характерных точках границ уточняемого земельного участка с кадастровым номером 54:28:030203:77

Система координат МСК-54

Зона № —

КАРТА-ПЛАН ТЕРРИТОРИИ

**Сведения об уточняемых земельных участках, необходимые для исправления реестровых ошибок
в сведениях о местоположении их границ**

| Обозначение характерных точек границ | Координаты, м | | | | Метод определения координат | Формулы, примененные для расчета средней квадратической погрешности определения координат характерных точек границ (M_t), с подставленными в такие формулы значениями и итоговые (вычисленные) значения M_t , м | Описание закрепления точки |
|---|--|------------|---|------------|--|--|-------------------------------|
| | содержатся в Едином государственном реестре недвижимости | | определены в результате выполнения комплексных кадастровых работ | | | | |
| | X | Y | X | Y | | | |
| 1 | 2 | 3 | 4 | 5 | 6 | 7 | 8 |
| 11 | — | — | 406641,73 | 4223246,87 | Метод спутниковых геодезических измерений (определений) | $M_t = (M_{t1} + M_{t2}) / 2 = (0,1 + 0,1) / 2 = 0,1$ м | — |
| н1У | — | — | 406648,79 | 4223258,50 | Метод спутниковых геодезических измерений (определений) | $M_t = (M_{t1} + M_{t2}) / 2 = (0,1 + 0,1) / 2 = 0,1$ м | — |
| н2У | — | — | 406622,01 | 4223274,86 | Метод спутниковых геодезических измерений (определений) | $M_t = (M_{t1} + M_{t2}) / 2 = (0,1 + 0,1) / 2 = 0,1$ м | — |
| 12 | — | — | 406615,66 | 4223264,24 | Метод спутниковых геодезических измерений (определений) | $M_t = (M_{t1} + M_{t2}) / 2 = (0,1 + 0,1) / 2 = 0,1$ м | — |
| 11 | — | — | 406641,73 | 4223246,87 | Метод спутниковых геодезических измерений (определений) | $M_t = (M_{t1} + M_{t2}) / 2 = (0,1 + 0,1) / 2 = 0,1$ м | — |
| 1 | 406640,41 | 4223248,11 | — | — | Метод спутниковых геодезических измерений (определений) | $M_t = (M_{t1} + M_{t2}) / 2 = (0,1 + 0,1) / 2 = 0,1$ м | — |

КАРТА-ПЛАН ТЕРРИТОРИИ

Сведения об уточняемых земельных участках, необходимые для исправления реестровых ошибок
в сведениях о местоположении их границ

| | | | | | | | |
|----|-----------|------------|---|---|---|--|---|
| 10 | 406648,46 | 4223259,58 | — | — | Метод спутниковых геодезических измерений (определений) | $Mt = (Mt1 + Mt2) / 2 = (0,1 + 0,1) / 2 = 0,1 \text{ м}$ | — |
| 9 | 406643,50 | 4223263,24 | — | — | Метод спутниковых геодезических измерений (определений) | $Mt = (Mt1 + Mt2) / 2 = (0,1 + 0,1) / 2 = 0,1 \text{ м}$ | — |
| 8 | 406634,33 | 4223269,50 | — | — | Метод спутниковых геодезических измерений (определений) | $Mt = (Mt1 + Mt2) / 2 = (0,1 + 0,1) / 2 = 0,1 \text{ м}$ | — |
| 7 | 406623,27 | 4223276,77 | — | — | Метод спутниковых геодезических измерений (определений) | $Mt = (Mt1 + Mt2) / 2 = (0,1 + 0,1) / 2 = 0,1 \text{ м}$ | — |
| 6 | 406621,86 | 4223277,71 | — | — | Метод спутниковых геодезических измерений (определений) | $Mt = (Mt1 + Mt2) / 2 = (0,1 + 0,1) / 2 = 0,1 \text{ м}$ | — |
| 5 | 406616,61 | 4223269,97 | — | — | Метод спутниковых геодезических измерений (определений) | $Mt = (Mt1 + Mt2) / 2 = (0,1 + 0,1) / 2 = 0,1 \text{ м}$ | — |
| 4 | 406618,27 | 4223268,49 | — | — | Метод спутниковых геодезических измерений (определений) | $Mt = (Mt1 + Mt2) / 2 = (0,1 + 0,1) / 2 = 0,1 \text{ м}$ | — |
| 3 | 406631,48 | 4223255,34 | — | — | Метод спутниковых геодезических измерений (определений) | $Mt = (Mt1 + Mt2) / 2 = (0,1 + 0,1) / 2 = 0,1 \text{ м}$ | — |

КАРТА-ПЛАН ТЕРРИТОРИИ

Сведения об уточняемых земельных участках, необходимые для исправления реестровых ошибок
в сведениях о местоположении их границ

| | | | | | | | |
|---|-----------|------------|---|---|---|---|---|
| 2 | 406632,07 | 4223254,75 | — | — | Метод спутниковых геодезических измерений (определений) | $M_t = (M_{t1} + M_{t2}) / 2 = (0,1 + 0,1) / 2 = 0,1 \text{ м}$ | — |
|---|-----------|------------|---|---|---|---|---|

2. Сведения о частях границ уточняемого земельного участка с кадастровым номером 54:28:030203:77

| Обозначение части границ | | Горизонтальное проложение (S), м | Описание прохождения части границ | Сведения о согласовании местоположения границ(согласовано/спорное) |
|--------------------------|-------|----------------------------------|-----------------------------------|--|
| от т. | до т. | | | |
| 1 | 2 | 3 | 4 | 5 |
| 11 | н1У | 13,61 | — | — |
| н1У | н2У | 31,38 | — | — |
| н2У | 12 | 12,37 | — | — |
| 12 | 11 | 31,33 | — | — |

3. Характеристики уточняемого земельного участка с кадастровым номером 54:28:030203:77

| № п/п | Наименование характеристик земельного участка | Значение характеристики |
|-------|---|--|
| 1 | 2 | 3 |
| 1. | Адрес земельного участка | — |
| 1.1. | Сведения о местоположении земельного участка (при отсутствии адреса) в структурированном в соответствии с федеральной информационной адресной системой виде | обл. Новосибирская, р-н Черепановский, рп. Посевная, ул. Советская, 2, квартира 1 |
| 1.2. | Дополнительные сведения о местоположении земельного участка | — |
| 2. | Площадь земельного участка ± величина погрешности определения(вычисления) площади ($P \pm \Delta P$), м ² | 407±7 |
| 3. | Формула, примененная для вычисления предельной погрешности определения площади земельного участка, с подставленными значениями и итоговые (вычисленные) значения (ΔP), м ² | $\Delta P = 3,5 \cdot M_t \cdot \sqrt{P_{\text{Док}}} = 3,5 \cdot 0,10 \cdot \sqrt{391} = 7$ |
| 4. | Площадь земельного участка согласно сведениям Единого государственного реестра недвижимости ($P_{\text{кад}}$), м ² | 391 |
| 5. | Оценка расхождения P и $P_{\text{кад}}$ ($P - P_{\text{кад}}$), м ² | 16 |
| 6. | Предельный минимальный и максимальный размеры земельного участка ($P_{\text{мин}}$ и $P_{\text{макс}}$), м ² | — |

КАРТА-ПЛАН ТЕРРИТОРИИ

Сведения об уточняемых земельных участках, необходимые для исправления реестровых ошибок
в сведениях о местоположении их границ

| 1 | 2 | 3 |
|------|--|------------------------------|
| 7. | Кадастровый или иной государственный учетный номер (инвентарный) здания, сооружения, объекта незавершенного строительства, расположенного на земельном участке | — |
| 8. | Вид (виды) разрешенного использования | Для обслуживания жилого дома |
| 8.1. | Дополнительные сведения об использовании земельного участка | — |
| 9. | Сведения о земельных участках (землях общего пользования, территории общего пользования), посредством которых обеспечивается доступ | — |
| 10. | Иные сведения | — |

4. Пояснения к сведениям об уточняемом земельном участке с кадастровым номером 54:28:030203:77 :

1. —

1. Сведения о характерных точках границ уточняемого земельного участка с кадастровым номером 54:28:030203:79

Система координат МСК-54

Зона № —

| Обозначение характерных точек границ | Координаты, м | | | | Метод определения координат | Формулы, примененные для расчета средней квадратической погрешности определения координат характерных точек границ (M_t), с подставленными в такие формулы значениями и итоговые (вычисленные) значения M_t , м | Описание закрепления точки |
|--------------------------------------|--|------------|--|------------|---|---|----------------------------|
| | содержатся в Едином государственном реестре недвижимости | | определены в результате выполнения комплексных кадастровых работ | | | | |
| | X | Y | X | Y | | | |
| 1 | 2 | 3 | 4 | 5 | 6 | 7 | 8 |
| n1Y | — | — | 406648,79 | 4223258,50 | Метод спутниковых геодезических измерений (определений) | $M_t = (M_{t1} + M_{t2}) / 2 = (0,1 + 0,1) / 2 = 0,1 \text{ м}$ | — |
| 19 | 406669,99 | 4223293,18 | 406669,99 | 4223293,18 | Метод спутниковых геодезических измерений (определений) | $M_t = (M_{t1} + M_{t2}) / 2 = (0,1 + 0,1) / 2 = 0,1 \text{ м}$ | — |
| 18 | 406639,13 | 4223314,11 | — | — | Метод спутниковых геодезических | $M_t = (M_{t1} + M_{t2}) / 2 = (0,1 + 0,1) / 2 = 0,1 \text{ м}$ | — |

КАРТА-ПЛАН ТЕРРИТОРИИ

Сведения об уточняемых земельных участках, необходимые для исправления реестровых ошибок
в сведениях о местоположении их границ

| | | | | | измерений (определений) | | |
|----|-----------|------------|---|---|--|--|---|
| 17 | 406636,83 | 4223310,22 | — | — | Метод спутниковых геодезических измерений (определений) | $Mt = (Mt1 + Mt2) / 2 = (0,1 + 0,1) / 2 = 0,1 \text{ м}$ | — |
| 16 | 406624,67 | 4223291,17 | — | — | Метод спутниковых геодезических измерений (определений) | $Mt = (Mt1 + Mt2) / 2 = (0,1 + 0,1) / 2 = 0,1 \text{ м}$ | — |
| 15 | 406617,66 | 4223280,50 | — | — | Метод спутниковых геодезических измерений (определений) | $Mt = (Mt1 + Mt2) / 2 = (0,1 + 0,1) / 2 = 0,1 \text{ м}$ | — |
| 14 | 406617,82 | 4223280,38 | — | — | Метод спутниковых геодезических измерений (определений) | $Mt = (Mt1 + Mt2) / 2 = (0,1 + 0,1) / 2 = 0,1 \text{ м}$ | — |
| 6 | 406621,86 | 4223277,71 | — | — | Метод спутниковых геодезических измерений (определений) | $Mt = (Mt1 + Mt2) / 2 = (0,1 + 0,1) / 2 = 0,1 \text{ м}$ | — |
| 7 | 406623,27 | 4223276,77 | — | — | Метод спутниковых геодезических измерений (определений) | $Mt = (Mt1 + Mt2) / 2 = (0,1 + 0,1) / 2 = 0,1 \text{ м}$ | — |
| 8 | 406634,33 | 4223269,50 | — | — | Метод спутниковых геодезических измерений (определений) | $Mt = (Mt1 + Mt2) / 2 = (0,1 + 0,1) / 2 = 0,1 \text{ м}$ | — |
| 9 | 406643,50 | 4223263,24 | — | — | Метод спутниковых геодезических | $Mt = (Mt1 + Mt2) / 2 = (0,1 + 0,1) / 2 = 0,1 \text{ м}$ | — |

КАРТА-ПЛАН ТЕРРИТОРИИ

Сведения об уточняемых земельных участках, необходимые для исправления реестровых ошибок
в сведениях о местоположении их границ

| | | | | | | | |
|-----|-----------|------------|-----------|------------|--|--|---|
| | | | | | измерений (определений) | | |
| 13 | 406648,46 | 4223259,59 | — | — | Метод спутниковых геодезических измерений (определений) | $Mt = (Mt1 + Mt2) / 2 = (0,1 + 0,1) / 2 = 0,1 \text{ м}$ | — |
| 20 | 406656,31 | 4223271,95 | — | — | Метод спутниковых геодезических измерений (определений) | $Mt = (Mt1 + Mt2) / 2 = (0,1 + 0,1) / 2 = 0,1 \text{ м}$ | — |
| н3У | — | — | 406635,68 | 4223312,06 | Метод спутниковых геодезических измерений (определений) | $Mt = (Mt1 + Mt2) / 2 = (0,1 + 0,1) / 2 = 0,1 \text{ м}$ | — |
| н4У | — | — | 406617,62 | 4223278,06 | Метод спутниковых геодезических измерений (определений) | $Mt = (Mt1 + Mt2) / 2 = (0,1 + 0,1) / 2 = 0,1 \text{ м}$ | — |
| н2У | — | — | 406622,01 | 4223274,86 | Метод спутниковых геодезических измерений (определений) | $Mt = (Mt1 + Mt2) / 2 = (0,1 + 0,1) / 2 = 0,1 \text{ м}$ | — |
| н1У | — | — | 406648,79 | 4223258,50 | Метод спутниковых геодезических измерений (определений) | $Mt = (Mt1 + Mt2) / 2 = (0,1 + 0,1) / 2 = 0,1 \text{ м}$ | — |

2. Сведения о частях границ уточняемого земельного участка с кадастровым номером 54:28:030203:79

| Обозначение части границ | | Горизонтальное проложение (S), м | Описание прохождения части границ | Сведения о согласовании местоположения границ(согласовано/спорное) |
|--------------------------|-------|-------------------------------------|--------------------------------------|---|
| от т. | до т. | | | |
| 1 | 2 | 3 | 4 | 5 |
| н1У | 19 | 40,65 | — | — |
| 19 | н3У | 39,16 | — | — |

КАРТА-ПЛАН ТЕРРИТОРИИ

Сведения об уточняемых земельных участках, необходимые для исправления реестровых ошибок
в сведениях о местоположении их границ

| | | | | |
|-----|-----|-------|---|---|
| н3У | н4У | 38,50 | — | — |
| н4У | н2У | 5,43 | — | — |
| н2У | н1У | 31,38 | — | — |

3. Характеристики уточняемого земельного участка с кадастровым номером 54:28:030203:79

| № п/п | Наименование характеристик земельного участка | Значение характеристики |
|-------|---|--|
| 1 | 2 | 3 |
| 1. | Адрес земельного участка | — |
| 1.1. | Сведения о местоположении земельного участка (при отсутствии адреса) в структурированном в соответствии с федеральной информационной адресной системой виде | обл. Новосибирская, р-н Черепановский, рп. Посевная, ул. Советская, 2, квартира 2 |
| 1.2. | Дополнительные сведения о местоположении земельного участка | — |
| 2. | Площадь земельного участка ± величина погрешности определения (вычисления) площади ($P \pm \Delta P$), м ² | 1509±13 |
| 3. | Формула, примененная для вычисления предельной погрешности определения площади земельного участка, с подставленными значениями и итоговые (вычисленные) значения (ΔP), м ² | $\Delta P = 3,5 \cdot M_t \cdot \sqrt{P_{\text{ДОК}}} = 3,5 \cdot 0,10 \cdot \sqrt{1474} = 13$ |
| 4. | Площадь земельного участка согласно сведениям Единого государственного реестра недвижимости ($P_{\text{кад}}$), м ² | 1474 |
| 5. | Оценка расхождения P и $P_{\text{кад}}$ ($P - P_{\text{кад}}$), м ² | 35 |
| 6. | Предельный минимальный и максимальный размеры земельного участка ($P_{\text{мин}}$ и $P_{\text{макс}}$), м ² | — |
| 7. | Кадастровый или иной государственный учетный номер (инвентарный) здания, сооружения, объекта незавершенного строительства, расположенного на земельном участке | — |
| 8. | Вид (виды) разрешенного использования | Для ведения личного подсобного хозяйства |
| 8.1. | Дополнительные сведения об использовании земельного участка | — |
| 9. | Сведения о земельных участках (землях общего пользования, территории общего пользования), посредством которых обеспечивается доступ | — |
| 10. | Иные сведения | — |

4. Пояснения к сведениям об уточняемом земельном участке с кадастровым номером 54:28:030203:79 :

| | |
|----|---|
| 1. | — |
|----|---|

КАРТА-ПЛАН ТЕРРИТОРИИ

Сведения об уточняемых земельных участках, необходимые для исправления реестровых ошибок
в сведениях о местоположении их границ

1. Сведения о характерных точках границ уточняемого земельного участка с кадастровым номером 54:28:030203:86

Система координат МСК-54

Зона № —

| Обозначение характерных точек границ | Координаты, м | | | | Метод определения координат | Формулы, примененные для расчета средней квадратической погрешности определения координат характерных точек границ (M_t), с подставленными в такие формулы значениями и итоговые (вычисленные) значения M_t , м | Описание закрепления точки |
|---|--|---|---|------------|--|--|-------------------------------|
| | содержатся в Едином государственном реестре недвижимости | | определены в результате выполнения комплексных кадастровых работ | | | | |
| | X | Y | X | Y | | | |
| 1 | 2 | 3 | 4 | 5 | 6 | 7 | 8 |
| н13У | — | — | 406683,64 | 4223646,91 | Метод спутниковых геодезических измерений (определений) | $M_t = (M_{t1} + M_{t2}) / 2 = (0,1 + 0,1) / 2 = 0,1 \text{ м}$ | — |
| н14У | — | — | 406684,94 | 4223649,18 | Метод спутниковых геодезических измерений (определений) | $M_t = (M_{t1} + M_{t2}) / 2 = (0,1 + 0,1) / 2 = 0,1 \text{ м}$ | — |
| н15У | — | — | 406680,94 | 4223651,74 | Метод спутниковых геодезических измерений (определений) | $M_t = (M_{t1} + M_{t2}) / 2 = (0,1 + 0,1) / 2 = 0,1 \text{ м}$ | — |
| н16У | — | — | 406690,11 | 4223666,97 | Метод спутниковых геодезических измерений (определений) | $M_t = (M_{t1} + M_{t2}) / 2 = (0,1 + 0,1) / 2 = 0,1 \text{ м}$ | — |
| н17У | — | — | 406657,48 | 4223687,18 | Метод спутниковых геодезических измерений (определений) | $M_t = (M_{t1} + M_{t2}) / 2 = (0,1 + 0,1) / 2 = 0,1 \text{ м}$ | — |
| н18У | — | — | 406646,49 | 4223669,12 | Метод спутниковых геодезических | $M_t = (M_{t1} + M_{t2}) / 2 = (0,1 + 0,1) / 2 = 0,1 \text{ м}$ | — |

КАРТА-ПЛАН ТЕРРИТОРИИ

Сведения об уточняемых земельных участках, необходимые для исправления реестровых ошибок
в сведениях о местоположении их границ

| | | | | | | | |
|------|-----------|------------|-----------|------------|--|--|---|
| | | | | | измерений (определений) | | |
| н19У | — | — | 406650,26 | 4223666,30 | Метод спутниковых геодезических измерений (определений) | $Mt = (Mt1 + Mt2) / 2 = (0,1 + 0,1) / 2 = 0,1 \text{ м}$ | — |
| н20У | — | — | 406647,49 | 4223662,09 | Метод спутниковых геодезических измерений (определений) | $Mt = (Mt1 + Mt2) / 2 = (0,1 + 0,1) / 2 = 0,1 \text{ м}$ | — |
| н21У | — | — | 406653,12 | 4223658,81 | Метод спутниковых геодезических измерений (определений) | $Mt = (Mt1 + Mt2) / 2 = (0,1 + 0,1) / 2 = 0,1 \text{ м}$ | — |
| н22У | — | — | 406655,51 | 4223662,39 | Метод спутниковых геодезических измерений (определений) | $Mt = (Mt1 + Mt2) / 2 = (0,1 + 0,1) / 2 = 0,1 \text{ м}$ | — |
| н13У | — | — | 406683,64 | 4223646,91 | Метод спутниковых геодезических измерений (определений) | $Mt = (Mt1 + Mt2) / 2 = (0,1 + 0,1) / 2 = 0,1 \text{ м}$ | — |
| 24 | 406684,53 | 4223647,57 | — | — | Метод спутниковых геодезических измерений (определений) | $Mt = (Mt1 + Mt2) / 2 = (0,1 + 0,1) / 2 = 0,1 \text{ м}$ | — |
| 30 | 406686,39 | 4223650,78 | — | — | Метод спутниковых геодезических измерений (определений) | $Mt = (Mt1 + Mt2) / 2 = (0,1 + 0,1) / 2 = 0,1 \text{ м}$ | — |
| 29 | 406683,65 | 4223652,51 | — | — | Метод спутниковых геодезических | $Mt = (Mt1 + Mt2) / 2 = (0,1 + 0,1) / 2 = 0,1 \text{ м}$ | — |

КАРТА-ПЛАН ТЕРРИТОРИИ

Сведения об уточняемых земельных участках, необходимые для исправления реестровых ошибок
в сведениях о местоположении их границ

| | | | | | | | |
|----|-----------|------------|---|---|--|--|---|
| | | | | | измерений (определений) | | |
| 28 | 406692,23 | 4223666,99 | — | — | Метод спутниковых геодезических измерений (определений) | $Mt = (Mt1 + Mt2) / 2 = (0,1 + 0,1) / 2 = 0,1 \text{ м}$ | — |
| 27 | 406659,18 | 4223688,55 | — | — | Метод спутниковых геодезических измерений (определений) | $Mt = (Mt1 + Mt2) / 2 = (0,1 + 0,1) / 2 = 0,1 \text{ м}$ | — |
| 26 | 406648,19 | 4223670,49 | — | — | Метод спутниковых геодезических измерений (определений) | $Mt = (Mt1 + Mt2) / 2 = (0,1 + 0,1) / 2 = 0,1 \text{ м}$ | — |
| 25 | 406651,49 | 4223667,75 | — | — | Метод спутниковых геодезических измерений (определений) | $Mt = (Mt1 + Mt2) / 2 = (0,1 + 0,1) / 2 = 0,1 \text{ м}$ | — |
| 21 | 406648,99 | 4223663,58 | — | — | Метод спутниковых геодезических измерений (определений) | $Mt = (Mt1 + Mt2) / 2 = (0,1 + 0,1) / 2 = 0,1 \text{ м}$ | — |
| 22 | 406654,82 | 4223660,18 | — | — | Метод спутниковых геодезических измерений (определений) | $Mt = (Mt1 + Mt2) / 2 = (0,1 + 0,1) / 2 = 0,1 \text{ м}$ | — |
| 23 | 406657,21 | 4223663,76 | — | — | Метод спутниковых геодезических измерений (определений) | $Mt = (Mt1 + Mt2) / 2 = (0,1 + 0,1) / 2 = 0,1 \text{ м}$ | — |

2. Сведения о частях границ уточняемого земельного участка с кадастровым номером 54:28:030203:86

| Обозначение части границ | | Горизонтальное проложение (S), м | Описание прохождения части границ | Сведения о согласовании местоположения границ(согласовано/спорное) |
|--------------------------|-------|-------------------------------------|--------------------------------------|---|
| от т. | до т. | | | |

КАРТА-ПЛАН ТЕРРИТОРИИ

Сведения об уточняемых земельных участках, необходимые для исправления реестровых ошибок
в сведениях о местоположении их границ

| 1 | 2 | 3 | 4 | 5 |
|------|------|-------|---|---|
| н13У | н14У | 2,62 | — | — |
| н14У | н15У | 4,75 | — | — |
| н15У | н16У | 17,78 | — | — |
| н16У | н17У | 38,38 | — | — |
| н17У | н18У | 21,14 | — | — |
| н18У | н19У | 4,71 | — | — |
| н19У | н20У | 5,04 | — | — |
| н20У | н21У | 6,52 | — | — |
| н21У | н22У | 4,30 | — | — |
| н22У | н13У | 32,11 | — | — |

3. Характеристики уточняемого земельного участка с кадастровым номером 54:28:030203:86

| № п/п | Наименование характеристик земельного участка | Значение характеристики |
|-------|---|---|
| 1 | 2 | 3 |
| 1. | Адрес земельного участка | — |
| 1.1. | Сведения о местоположении земельного участка (при отсутствии адреса) в структурированном в соответствии с федеральной информационной адресной системой виде | обл. Новосибирская, р-н Черепановский, рп. Посевная, ул. Островского, 58 |
| 1.2. | Дополнительные сведения о местоположении земельного участка | — |
| 2. | Площадь земельного участка ± величина погрешности определения(вычисления) площади ($P \pm \Delta P$), м ² | 869±10 |
| 3. | Формула, примененная для вычисления предельной погрешности определения площади земельного участка, с подставленными значениями и итоговые (вычисленные) значения (ΔP), м ² | $\Delta P = 3,5 \cdot M_t \cdot \sqrt{P_{\text{док}}} = 3,5 \cdot 0,10 \cdot \sqrt{888} = 10$ |
| 4. | Площадь земельного участка согласно сведениям Единого государственного реестра недвижимости ($P_{\text{кад}}$), м ² | 888 |
| 5. | Оценка расхождения P и $P_{\text{кад}}$ ($P - P_{\text{кад}}$), м ² | -19 |
| 6. | Предельный минимальный и максимальный размеры земельного участка ($P_{\text{мин}}$ и $P_{\text{макс}}$), м ² | — |
| 7. | Кадастровый или иной государственный учетный номер (инвентарный) здания, сооружения, объекта незавершенного строительства, расположенного на земельном участке | — |

КАРТА-ПЛАН ТЕРРИТОРИИ

Сведения об уточняемых земельных участках, необходимые для исправления реестровых ошибок
в сведениях о местоположении их границ

| 1 | 2 | 3 |
|------|---|--|
| 8. | Вид (виды) разрешенного использования | обслуживание нежилого административного здания |
| 8.1. | Дополнительные сведения об использовании земельного участка | — |
| 9. | Сведения о земельных участках (землях общего пользования, территории общего пользования), посредством которых обеспечивается доступ | — |
| 10. | Иные сведения | — |

4. Пояснения к сведениям об уточняемом земельном участке с кадастровым номером 54:28:030203:86 :

1. —

1. Сведения о характерных точках границ уточняемого земельного участка с кадастровым номером 54:28:030203:202

Система координат МСК-54

Зона № —

| Обозначение характерных точек границ | Координаты, м | | | | Метод определения координат | Формулы, примененные для расчета средней квадратической погрешности определения координат характерных точек границ (M_t), с подставленными в такие формулы значениями и итоговые (вычисленные) значения M_t , м | Описание закрепления точки |
|---|--|---|---|------------|--|--|-------------------------------|
| | содержатся в Едином государственном реестре недвижимости | | определены в результате выполнения комплексных кадастровых работ | | | | |
| | X | Y | X | Y | | | |
| 1 | 2 | 3 | 4 | 5 | 6 | 7 | 8 |
| н120У | — | — | 406694,21 | 4223599,26 | Метод спутниковых геодезических измерений (определений) | $M_t = (M_{t1} + M_{t2}) / 2 = (0,1 + 0,1) / 2 = 0,1 \text{ м}$ | — |
| н121У | — | — | 406699,45 | 4223606,36 | Метод спутниковых геодезических измерений (определений) | $M_t = (M_{t1} + M_{t2}) / 2 = (0,1 + 0,1) / 2 = 0,1 \text{ м}$ | — |
| н122У | — | — | 406686,55 | 4223616,40 | Метод спутниковых геодезических измерений (определений) | $M_t = (M_{t1} + M_{t2}) / 2 = (0,1 + 0,1) / 2 = 0,1 \text{ м}$ | — |

КАРТА-ПЛАН ТЕРРИТОРИИ

Сведения об уточняемых земельных участках, необходимые для исправления реестровых ошибок
в сведениях о местоположении их границ

| | | | | | | | |
|-------|-----------|------------|-----------|------------|---|--|---|
| н123У | — | — | 406680,81 | 4223607,96 | Метод спутниковых геодезических измерений (определений) | $Mt = (Mt1 + Mt2) / 2 = (0,1 + 0,1) / 2 = 0,1 \text{ м}$ | — |
| н120У | — | — | 406694,21 | 4223599,26 | Метод спутниковых геодезических измерений (определений) | $Mt = (Mt1 + Mt2) / 2 = (0,1 + 0,1) / 2 = 0,1 \text{ м}$ | — |
| 109 | 406700,95 | 4223608,79 | — | — | Метод спутниковых геодезических измерений (определений) | $Mt = (Mt1 + Mt2) / 2 = (0,1 + 0,1) / 2 = 0,1 \text{ м}$ | — |
| 110 | 406688,02 | 4223618,59 | — | — | Метод спутниковых геодезических измерений (определений) | $Mt = (Mt1 + Mt2) / 2 = (0,1 + 0,1) / 2 = 0,1 \text{ м}$ | — |
| 111 | 406687,58 | 4223617,89 | — | — | Метод спутниковых геодезических измерений (определений) | $Mt = (Mt1 + Mt2) / 2 = (0,1 + 0,1) / 2 = 0,1 \text{ м}$ | — |
| 112 | 406682,68 | 4223610,84 | — | — | Метод спутниковых геодезических измерений (определений) | $Mt = (Mt1 + Mt2) / 2 = (0,1 + 0,1) / 2 = 0,1 \text{ м}$ | — |
| 113 | 406695,79 | 4223601,74 | — | — | Метод спутниковых геодезических измерений (определений) | $Mt = (Mt1 + Mt2) / 2 = (0,1 + 0,1) / 2 = 0,1 \text{ м}$ | — |

2. Сведения о частях границ уточняемого земельного участка с кадастровым номером 54:28:030203:202

| Обозначение части границ | | Горизонтальное проложение (S), м | Описание прохождения части границ | Сведения о согласовании местоположения границ(согласовано/спорное) |
|--------------------------|-------|----------------------------------|-----------------------------------|--|
| от т. | до т. | | | |
| 1 | 2 | 3 | 4 | 5 |
| н120У | н121У | 8,82 | — | — |

КАРТА-ПЛАН ТЕРРИТОРИИ

Сведения об уточняемых земельных участках, необходимые для исправления реестровых ошибок
в сведениях о местоположении их границ

| | | | | |
|-------|-------|-------|---|---|
| н121У | н122У | 16,35 | — | — |
| н122У | н123У | 10,21 | — | — |
| н123У | н120У | 15,98 | — | — |

3. Характеристики уточняемого земельного участка с кадастровым номером 54:28:030203:202

| № п/п | Наименование характеристик земельного участка | Значение характеристики |
|-------|---|--|
| 1 | 2 | 3 |
| 1. | Адрес земельного участка | — |
| 1.1. | Сведения о местоположении земельного участка (при отсутствии адреса) в структурированном в соответствии с федеральной информационной адресной системой виде | Новосибирская область, Черепановский район, р.п. Посевная, ул. Островского, 56/2а |
| 1.2. | Дополнительные сведения о местоположении земельного участка | — |
| 2. | Площадь земельного участка ± величина погрешности определения(вычисления) площади ($P \pm \Delta P$), м ² | 154±4 |
| 3. | Формула, примененная для вычисления предельной погрешности определения площади земельного участка, с подставленными значениями и итоговые (вычисленные) значения (ΔP), м ² | $\Delta P = 3,5 \cdot M_t \cdot \sqrt{P_{\text{ДОК}}} = 3,5 \cdot 0,10 \cdot \sqrt{146} = 4$ |
| 4. | Площадь земельного участка согласно сведениям Единого государственного реестра недвижимости ($P_{\text{кад}}$), м ² | 146 |
| 5. | Оценка расхождения P и $P_{\text{кад}}$ ($P - P_{\text{кад}}$), м ² | 8 |
| 6. | Предельный минимальный и максимальный размеры земельного участка ($P_{\text{мин}}$ и $P_{\text{макс}}$), м ² | — |
| 7. | Кадастровый или иной государственный учетный номер (инвентарный) здания, сооружения, объекта незавершенного строительства, расположенного на земельном участке | — |
| 8. | Вид (виды) разрешенного использования | для размещения хозяйственных построек |
| 8.1. | Дополнительные сведения об использовании земельного участка | — |
| 9. | Сведения о земельных участках (землях общего пользования, территории общего пользования), посредством которых обеспечивается доступ | — |
| 10. | Иные сведения | — |

4. Пояснения к сведениям об уточняемом земельном участке с кадастровым номером 54:28:030203:202 :

| | |
|----|---|
| 1. | — |
|----|---|

КАРТА-ПЛАН ТЕРРИТОРИИ


Схема границ земельных участков

Основной лист



Масштаб 1: 2800

Условные обозначения:

-  – область выносного листа,
- 23** – номер выносного листа.

КАРТА-ПЛАН ТЕРРИТОРИИ
Схема границ земельных участков

Остальные обозначения приведены на отдельной странице в конце раздела.

КАРТА-ПЛАН ТЕРРИТОРИИ
Схема границ земельных участков

Выносной лист №1



Масштаб 1:1300

Условные обозначения приведены на отдельной странице в конце раздела.

КАРТА-ПЛАН ТЕРРИТОРИИ
Схема границ земельных участков






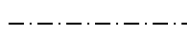

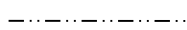


Выносной лист №2




Масштаб 1:1300

Условные обозначения приведены на отдельной странице в конце раздела.

КАРТА-ПЛАН ТЕРРИТОРИИ
Схема границ земельных участков**Условные обозначения:**

- | | |
|---|---|
|  | – существующая часть границы земельного участка, |
|  | – вновь образованная или уточненная часть границы земельного участка, |
|  | – характерная точка границы земельного участка, |
|  | – часть контура здания, сооружения, объекта незавершенного строительства, образованного проекцией существующего наземного конструктивного элемента здания, сооружения, объекта незавершенного строительства, |
|  | – часть контура здания, сооружения, объекта незавершенного строительства, образованного проекцией вновь образованного наземного конструктивного элемента здания, сооружения, объекта незавершенного строительства, |
|  | – часть контура здания, сооружения, объекта незавершенного строительства, образованного проекцией существующего надземного конструктивного элемента здания, сооружения, объекта незавершенного строительства, |
|  | – часть контура здания, сооружения, объекта незавершенного строительства, образованного проекцией вновь образованного надземного конструктивного элемента здания, сооружения, объекта незавершенного строительства, |
|  | – часть контура здания, сооружения, объекта незавершенного строительства, образованного проекцией существующего подземного конструктивного элемента здания, сооружения, объекта незавершенного строительства, |
|  | – часть контура здания, сооружения, объекта незавершенного строительства, образованного проекцией вновь образованного подземного конструктивного элемента здания, сооружения, объекта незавершенного строительства, |
|  | – характерная точка контура здания, |

КАРТА-ПЛАН ТЕРРИТОРИИ
Схема геодезических построений



















КАРТА-ПЛАН ТЕРРИТОРИИ
Схема геодезических построений

Условные обозначения приведены на отдельной странице в конце раздела.

КАРТА-ПЛАН ТЕРРИТОРИИ

Схема геодезических построений

Условные обозначения:

| | | | |
|--|---|--|---|
|  | – существующая часть границы земельного участка, |  | – вновь образованная или уточненная часть границы земельного участка, |
|  | – характерная точка границы земельного участка, |  | – характерная точка контура здания, |
|  | – часть контура здания, сооружения, объекта незавершенного строительства, образованного проекцией существующего наземного конструктивного элемента здания, сооружения, объекта незавершенного строительства, |  | – часть контура здания, сооружения, объекта незавершенного строительства, образованного проекцией вновь образованного наземного конструктивного элемента здания, сооружения, объекта незавершенного строительства, |
|  | – часть контура здания, сооружения, объекта незавершенного строительства, образованного проекцией существующего надземного конструктивного элемента здания, сооружения, объекта незавершенного строительства, |  | – часть контура здания, сооружения, объекта незавершенного строительства, образованного проекцией вновь образованного надземного конструктивного элемента здания, сооружения, объекта незавершенного строительства, |
|  | – часть контура здания, сооружения, объекта незавершенного строительства, образованного проекцией существующего подземного конструктивного элемента здания, сооружения, объекта незавершенного строительства, |  | – часть контура здания, сооружения, объекта незавершенного строительства, образованного проекцией вновь образованного подземного конструктивного элемента здания, сооружения, объекта незавершенного строительства, |
|  | – пункт государственной геодезической сети, |  | – пункт опорной межевой сети, |
|  | – направления геодезических построений при создании съемочного обоснования, |  | – направления геодезических построений при определении координат характерных точек границ земельного участка, |
|  | контур здания, сооружения, объекта незавершенного строительства, размеры которого не могут быть переданы в масштабе графической части |  | контур сооружения, объекта незавершенного строительства, представляющий собой окружность, размеры которой не могут быть переданы в масштабе графической части |