

КАРТА-ПЛАН ТЕРРИТОРИИ**Пояснительная записка****1. Сведения о территории выполнения комплексных кадастровых работ:** *обл. Новосибирская, р-н Черепановский, рп. Посевная, КК 54:28:030209*

(наименование субъекта Российской Федерации, муниципального образования, населенного пункта, уникальные учетные номера кадастровых кварталов, иные сведения, позволяющие определить местоположение территории, на которой выполняются комплексные кадастровые работы, например, наименование садоводческого или огороднического некоммерческого товарищества, гаражного кооператива, элемента планировочной структуры)

2. Основания выполнения комплексных кадастровых работ:

Наименование, дата и номер документа, на основании которого выполняются комплексные кадастровые работы:

Государственный контракт от 26.07.2023 №0851200000623004585

3. Дата подготовки карты-плана территории *11 сентября 2023 г.***4. Сведения о заказчике(ах) комплексных кадастровых работ:**

В отношении юридического лица, органа местного самоуправления муниципального района, муниципального округа или городского округа либо уполномоченного исполнительного органа государственной власти субъекта Российской Федерации:

полное или сокращенное (в случае, если имеется) наименование: *Департамент имущества и земельных отношений Новосибирской области*

основной государственный регистрационный номер: *1035402457848*

идентификационный номер налогоплательщика: *5406214965*

В отношении физического лица или представителя физических или юридических лиц:

фамилия, имя, отчество (последнее - при наличии): —

страховой номер индивидуального лицевого счета в системе обязательного пенсионного страхования Российской Федерации (СНИЛС): —

Наименование и реквизиты документа, подтверждающие полномочия представителя заказчика(ов) комплексных кадастровых работ:

—

Адрес электронной почты (для направления уведомления о результатах внесения сведений в Единый государственный реестр недвижимости): *dgi@nso.ru*

5. Сведения об исполнителе комплексных кадастровых работ:

Полное или сокращенное (в случае, если имеется) наименование и адрес юридического лица, с которым заключен государственный или муниципальный контракт либо договор подряда на выполнение комплексных кадастровых работ: *ООО "Геонд", 454080, Челябинская область, город Челябинск, Свердловский проспект, дом 84б, офис 7.1*

КАРТА-ПЛАН ТЕРРИТОРИИ

Фамилия, имя, отчество кадастрового инженера (последнее - при наличии): *Сунагатуллина Дания Радиковна* и основной государственный регистрационный номер кадастрового инженера индивидуального предпринимателя (ОГРНИП): —

Страховой номер индивидуального лицевого счета в системе обязательного пенсионного страхования Российской Федерации (СНИЛС) кадастрового инженера: *163-210-550 19*

Уникальный реестровый номер кадастрового инженера в реестре саморегулируемой организации кадастровых инженеров и дата внесения сведений о физическом лице в такой реестр: *2543 3 ноября 2020 г.*

Полное или (в случае, если имеется) сокращенное наименование саморегулируемой организации кадастровых инженеров, членом которой является кадастровый инженер: *Саморегулируемая организация «Межрегиональный союз кадастровых инженеров»*

Контактный телефон: *8-922-750-76-56*

Почтовый адрес и адрес электронной почты, по которым осуществляется связь с кадастровым инженером: *454080, Челябинская область, город Челябинск, Свердловский проспект, дом 84б, офис 7.1, geoid_kkr@mail.ru*

6. Перечень документов, использованных при подготовке карты-плана территории:

| № п/п | Реквизиты документа | | | | |
|-------|---------------------------------|------------|-------------------------|---------------------------------|----------------------|
| | Вид | Дата | Номер | Наименование | Иные сведения |
| 1 | 2 | 3 | 4 | 5 | 6 |
| 1 | Распоряжение об утверждении КПП | — | — | Распоряжение об утверждении КПП | включен в приложение |
| 2 | — | 03.07.2023 | КУВИ-001/2023-151652097 | Кадастровый план территории | — |
| 3 | — | 03.07.2023 | КУВИ-001/2023-151672448 | Кадастровый план территории | — |

7. Пояснения к карте-плану территории:

1.

КАРТА-ПЛАН ТЕРРИТОРИИ

Сведения о пунктах геодезической сети и средствах измерений

1. Сведения о пунктах геодезической сети:

| № п/п | Вид геодезической сети | Название пункта и тип знака геодезической сети | Система координат пункта геодезической сети | Координаты пункта, м | | Дата обследования | | |
|-------|------------------------|--|---|----------------------|---|------------------------|---------------|---------------------|
| | | | | | | « » _____ г. | | |
| | | | | Сведения о состоянии | | наружного знака пункта | центра пункта | марки центра пункта |
| Х | У | 7 | 8 | 9 | | | | |
| 1 | — | — | — | — | — | — | — | — |

2. Сведения об использованных средствах измерений:

| № п/п | Наименование и обозначение типа средства измерений - прибора (инструмента, аппаратуры) | Заводской или серийный номер средства измерений | Реквизиты свидетельства о поверке прибора (инструмента, аппаратуры) и (или) срок действия поверки |
|-------|--|---|---|
| 1 | 2 | 3 | 4 |
| 1 | Аппаратура геодезическая спутниковая Stonex S9i | S901351900331RE | С-АБ/31-01-2023/219770095 от 31.01.2023 г. |
| 2 | Тахеометр электронный Leica FlexLine TS02, модификация TS02power-7 | 1331009 | С-АБ/30-01-2023/218679321 от 30.01.2023 г. |
| 3 | Аппаратура геодезическая спутниковая Stonex S9i | S901351900360RE | С-АБ/31-01-2023/219770096 от 31.01.2023 г. |

КАРТА-ПЛАН ТЕРРИТОРИИ
Сведения об уточняемых земельных участках

1. Сведения о характерных точках границы уточняемого земельного участка с кадастровым номером 54:28:030209:9 :

Система координат МСК-54

Зона № —

| Обозначение характерных точек границ | Координаты, м | | | | Метод определения координат | Формулы, примененные для расчета средней квадратической погрешности определения координат характерных точек границ (M_t), с подставленными в такие формулы значениями и итоговые (вычисленные) значения M_t , м | Описание закрепления точки |
|---|--|---|---|------------|--------------------------------|--|----------------------------------|
| | содержатся в Едином государственном реестре недвижимости | | определены в результате выполнения комплексных кадастровых работ | | | | |
| | X | Y | X | Y | | | |
| 1 | 2 | 3 | 4 | 5 | 6 | 7 | 8 |
| н55У | — | — | 407162,23 | 4223532,26 | — | — | — |
| н56У | — | — | 407146,45 | 4223524,45 | — | — | — |
| н57У | — | — | 407147,62 | 4223521,67 | — | — | — |
| н58У | — | — | 407138,42 | 4223517,40 | — | — | — |
| 89 | — | — | 407147,70 | 4223494,42 | — | — | — |
| 90 | — | — | 407157,03 | 4223499,71 | — | — | — |
| 47 | — | — | 407214,70 | 4223545,46 | — | — | — |
| 40 | — | — | 407204,08 | 4223552,74 | — | — | — |
| н59У | — | — | 407198,65 | 4223558,60 | — | — | — |
| н60У | — | — | 407174,11 | 4223541,62 | — | — | — |
| н61У | — | — | 407159,87 | 4223536,09 | — | — | — |
| н55У | — | — | 407162,23 | 4223532,26 | — | — | — |

2. Сведения о частях границ уточняемого земельного участка с кадастровым номером 54:28:030209:9 :

| Обозначение части границ | | Горизонтальное проложение (S), м | Описание прохождения части границ | Сведения о согласовании местоположения границ(согласовано/спорное) |
|--------------------------|-------|-------------------------------------|--------------------------------------|---|
| от т. | до т. | | | |
| 1 | 2 | 3 | 4 | 5 |
| н55У | н56У | 17,61 | — | согласовано |
| н56У | н57У | 3,02 | — | согласовано |
| н57У | н58У | 10,14 | — | согласовано |
| н58У | 89 | 24,78 | — | согласовано |

КАРТА-ПЛАН ТЕРРИТОРИИ
Сведения об уточняемых земельных участках

| | | | | |
|------|------|-------|---|-------------|
| 89 | 90 | 10,73 | — | согласовано |
| 90 | 47 | 73,61 | — | согласовано |
| 47 | 40 | 12,88 | — | согласовано |
| 40 | н59У | 7,99 | — | согласовано |
| н59У | н60У | 29,84 | — | согласовано |
| н60У | н61У | 15,28 | — | согласовано |
| н61У | н55У | 4,50 | — | согласовано |

3. Сведения о характеристиках уточняемого земельного участка с кадастровым номером 54:28:030209:9 :

| № п/п | Наименование характеристик земельного участка | Значение характеристики |
|-------|---|--|
| 1 | 2 | 3 |
| 1. | Адрес земельного участка | — |
| 1.1. | Сведения о местоположении земельного участка (при отсутствии адреса) в структурированном в соответствии с федеральной информационной адресной системой виде | обл. Новосибирская, р-н Черепановский, рп. Посевная, ул. Школьная, 13 |
| 1.2. | Дополнительные сведения о местоположении земельного участка | — |
| 2. | Площадь земельного участка ± величина погрешности определения(вычисления) площади ($P \pm \Delta P$), м ² | 1796±15 |
| 3. | Формула, примененная для вычисления предельной погрешности определения площади земельного участка, с подставленными значениями и итоговые (вычисленные) значения (ΔP), м ² | $\Delta P = 3,5 \cdot M_t \cdot \sqrt{P_{\text{док}}} = 3,5 \cdot 0,10 \cdot \sqrt{1851} = 15$ |
| 4. | Площадь земельного участка согласно сведениям Единого государственного реестра недвижимости ($P_{\text{кад}}$), м ² | 1851 |
| 5. | Оценка расхождения P и $P_{\text{кад}}$ ($P - P_{\text{кад}}$), м ² | -55 |
| 6. | Предельный минимальный и максимальный размеры земельного участка ($P_{\text{мин}}$ и $P_{\text{макс}}$), м ² | — |
| 7. | Вид (виды) разрешенного использования | Для ведения личного подсобного хозяйства |
| 7.1. | Дополнительные сведения об использовании земельного участка | — |
| 8. | Кадастровый или иной государственный учетный номер (инвентарный) здания, сооружения, объекта незавершенного строительства, расположенного на земельном участке | — |
| 9. | Сведения о земельных участках (землях общего пользования, территории общего пользования), посредством которых обеспечивается доступ | — |
| 10. | Иные сведения | — |

КАРТА-ПЛАН ТЕРРИТОРИИ
Сведения об уточняемых земельных участках

4. Пояснения к сведениям об уточняемом земельном участке с кадастровым номером 54:28:030209:9 :

1. —

1. Сведения о характерных точках границы уточняемого земельного участка с кадастровым номером 54:28:030209:11 :

Система координат МСК-54

Зона № —

| Обозначение характерных точек границ | Координаты, м | | | | Метод определения координат | Формулы, примененные для расчета средней квадратической погрешности определения координат характерных точек границ (M _i), с подставленными в такие формулы значениями и итоговые (вычисленные) значения M _i , м | Описание закрепления точки |
|---|--|---|---|------------|--------------------------------|---|----------------------------------|
| | содержатся в Едином государственном реестре недвижимости | | определены в результате выполнения комплексных кадастровых работ | | | | |
| | X | Y | X | Y | | | |
| 1 | 2 | 3 | 4 | 5 | 6 | 7 | 8 |
| н70У | — | — | 407061,31 | 4223756,16 | — | — | — |
| 116 | — | — | 407067,57 | 4223760,57 | — | — | — |
| 115 | — | — | 407063,28 | 4223767,68 | — | — | — |
| 114 | — | — | 407056,07 | 4223780,26 | — | — | — |
| 113 | — | — | 407053,16 | 4223786,69 | — | — | — |
| н71У | — | — | 407040,84 | 4223779,48 | — | — | — |
| н72У | — | — | 407034,01 | 4223774,04 | — | — | — |
| н73У | — | — | 407025,79 | 4223769,32 | — | — | — |
| н74У | — | — | 407037,25 | 4223744,37 | — | — | — |
| н70У | — | — | 407061,31 | 4223756,16 | — | — | — |

2. Сведения о частях границ уточняемого земельного участка с кадастровым номером 54:28:030209:11 :

| Обозначение части границ | | Горизонтальное проложение (S), м | Описание прохождения части границ | Сведения о согласовании местоположения границ(согласовано/спорное) |
|--------------------------|-------|-------------------------------------|--------------------------------------|---|
| от т. | до т. | | | |
| 1 | 2 | 3 | 4 | 5 |
| н70У | 116 | 7,66 | — | согласовано |
| 116 | 115 | 8,30 | — | согласовано |
| 115 | 114 | 14,50 | — | согласовано |
| 114 | 113 | 7,06 | — | согласовано |

КАРТА-ПЛАН ТЕРРИТОРИИ
Сведения об уточняемых земельных участках

| | | | | |
|------|------|-------|---|-------------|
| 113 | н71У | 14,27 | — | согласовано |
| н71У | н72У | 8,73 | — | согласовано |
| н72У | н73У | 9,48 | — | согласовано |
| н73У | н74У | 27,46 | — | согласовано |
| н74У | н70У | 26,79 | — | согласовано |

3. Сведения о характеристиках уточняемого земельного участка с кадастровым номером 54:28:030209:11 :

| № п/п | Наименование характеристик земельного участка | Значение характеристики |
|-------|---|--|
| 1 | 2 | 3 |
| 1. | Адрес земельного участка | — |
| 1.1. | Сведения о местоположении земельного участка (при отсутствии адреса) в структурированном в соответствии с федеральной информационной адресной системой виде | обл. Новосибирская, р-н Черепановский, рп. Посевная, ул. Школьная, 33 |
| 1.2. | Дополнительные сведения о местоположении земельного участка | — |
| 2. | Площадь земельного участка ± величина погрешности определения (вычисления) площади ($P \pm \Delta P$), м ² | 962±9 |
| 3. | Формула, примененная для вычисления предельной погрешности определения площади земельного участка, с подставленными значениями и итоговые (вычисленные) значения (ΔP), м ² | $\Delta P = 3,5 \cdot M_t \cdot \sqrt{P_{\text{док}}} = 3,5 \cdot 0,10 \cdot \sqrt{700} = 9$ |
| 4. | Площадь земельного участка согласно сведениям Единого государственного реестра недвижимости ($P_{\text{кад}}$), м ² | 700 |
| 5. | Оценка расхождения P и $P_{\text{кад}}$ ($P - P_{\text{кад}}$), м ² | 262 |
| 6. | Предельный минимальный и максимальный размеры земельного участка ($P_{\text{мин}}$ и $P_{\text{макс}}$), м ² | — |
| 7. | Вид (виды) разрешенного использования | Для ведения личного подсобного хозяйства |
| 7.1. | Дополнительные сведения об использовании земельного участка | — |
| 8. | Кадастровый или иной государственный учетный номер (инвентарный) здания, сооружения, объекта незавершенного строительства, расположенного на земельном участке | — |
| 9. | Сведения о земельных участках (землях общего пользования, территории общего пользования), посредством которых обеспечивается доступ | — |
| 10. | Иные сведения | — |

4. Пояснения к сведениям об уточняемом земельном участке с кадастровым номером 54:28:030209:11 :

| | |
|----|---|
| 1. | — |
|----|---|

КАРТА-ПЛАН ТЕРРИТОРИИ
Сведения об уточняемых земельных участках

1. Сведения о характерных точках границы уточняемого земельного участка с кадастровым номером 54:28:030209:12 :

Система координат МСК-54

Зона № —

| Обозначение характерных точек границ | Координаты, м | | | | Метод определения координат | Формулы, примененные для расчета средней квадратической погрешности определения координат характерных точек границ (M_t), с подставленными в такие формулы значениями и итоговые (вычисленные) значения M_t , м | Описание закрепления точки |
|---|--|---|---|------------|--------------------------------|--|----------------------------------|
| | содержатся в Едином государственном реестре недвижимости | | определены в результате выполнения комплексных кадастровых работ | | | | |
| | X | Y | X | Y | | | |
| 1 | 2 | 3 | 4 | 5 | 6 | 7 | 8 |
| н71У | — | — | 407040,84 | 4223779,48 | — | — | — |
| 113 | — | — | 407053,16 | 4223786,69 | — | — | — |
| н75У | — | — | 407053,65 | 4223787,32 | — | — | — |
| н76У | — | — | 407046,16 | 4223800,67 | — | — | — |
| н77У | — | — | 407039,84 | 4223809,61 | — | — | — |
| н78У | — | — | 407015,57 | 4223795,38 | — | — | — |
| н79У | — | — | 407017,44 | 4223791,44 | — | — | — |
| н80У | — | — | 407016,39 | 4223790,79 | — | — | — |
| н81У | — | — | 407023,66 | 4223772,40 | — | — | — |
| н73У | — | — | 407025,79 | 4223769,32 | — | — | — |
| н72У | — | — | 407034,01 | 4223774,04 | — | — | — |
| н71У | — | — | 407040,84 | 4223779,48 | — | — | — |

2. Сведения о частях границ уточняемого земельного участка с кадастровым номером 54:28:030209:12 :

| Обозначение части границ | | Горизонтальное проложение (S), м | Описание прохождения части границ | Сведения о согласовании местоположения границ(согласовано/спорное) |
|--------------------------|-------|-------------------------------------|--------------------------------------|---|
| от т. | до т. | | | |
| 1 | 2 | 3 | 4 | 5 |
| н71У | 113 | 14,27 | — | согласовано |
| 113 | н75У | 0,80 | — | согласовано |
| н75У | н76У | 15,31 | — | согласовано |
| н76У | н77У | 10,95 | — | согласовано |

КАРТА-ПЛАН ТЕРРИТОРИИ
Сведения об уточняемых земельных участках

| | | | | |
|------|------|-------|---|-------------|
| н77У | н78У | 28,13 | — | согласовано |
| н78У | н79У | 4,36 | — | согласовано |
| н79У | н80У | 1,23 | — | согласовано |
| н80У | н81У | 19,77 | — | согласовано |
| н81У | н73У | 3,74 | — | согласовано |
| н73У | н72У | 9,48 | — | согласовано |
| н72У | н71У | 8,73 | — | согласовано |

3. Сведения о характеристиках уточняемого земельного участка с кадастровым номером 54:28:030209:12 :

| № п/п | Наименование характеристик земельного участка | Значение характеристики |
|-------|---|--|
| 1 | 2 | 3 |
| 1. | Адрес земельного участка | — |
| 1.1. | Сведения о местоположении земельного участка (при отсутствии адреса) в структурированном в соответствии с федеральной информационной адресной системой виде | обл. Новосибирская, р-н Черепановский, рп. Посевная, ул. Школьная, 35 |
| 1.2. | Дополнительные сведения о местоположении земельного участка | — |
| 2. | Площадь земельного участка ± величина погрешности определения(вычисления) площади ($P \pm \Delta P$), м ² | 853±8 |
| 3. | Формула, примененная для вычисления предельной погрешности определения площади земельного участка, с подставленными значениями и итоговые (вычисленные) значения (ΔP), м ² | $\Delta P = 3,5 \cdot M_t \cdot \sqrt{P_{\text{док}}} = 3,5 \cdot 0,10 \cdot \sqrt{570} = 8$ |
| 4. | Площадь земельного участка согласно сведениям Единого государственного реестра недвижимости ($P_{\text{кад}}$), м ² | 570 |
| 5. | Оценка расхождения P и $P_{\text{кад}}$ ($P - P_{\text{кад}}$), м ² | 283 |
| 6. | Предельный минимальный и максимальный размеры земельного участка ($P_{\text{мин}}$ и $P_{\text{макс}}$), м ² | — |
| 7. | Вид (виды) разрешенного использования | Для ведения личного подсобного хозяйства |
| 7.1. | Дополнительные сведения об использовании земельного участка | — |
| 8. | Кадастровый или иной государственный учетный номер (инвентарный) здания, сооружения, объекта незавершенного строительства, расположенного на земельном участке | — |
| 9. | Сведения о земельных участках (землях общего пользования, территории общего пользования), посредством которых обеспечивается доступ | — |
| 10. | Иные сведения | — |

КАРТА-ПЛАН ТЕРРИТОРИИ
Сведения об уточняемых земельных участках

4. Пояснения к сведениям об уточняемом земельном участке с кадастровым номером 54:28:030209:12 :

1. —

1. Сведения о характерных точках границы уточняемого земельного участка с кадастровым номером 54:28:030209:13 :

Система координат МСК-54

Зона № —

| Обозначение характерных точек границ | Координаты, м | | | | Метод определения координат | Формулы, примененные для расчета средней квадратической погрешности определения координат характерных точек границ (M _i), с подставленными в такие формулы значениями и итоговые (вычисленные) значения M _i , м | Описание закрепления точки |
|---|--|---|---|------------|--------------------------------|---|----------------------------------|
| | содержатся в Едином государственном реестре недвижимости | | определены в результате выполнения комплексных кадастровых работ | | | | |
| | X | Y | X | Y | | | |
| 1 | 2 | 3 | 4 | 5 | 6 | 7 | 8 |
| н20У | — | — | 407381,50 | 4223516,05 | — | — | — |
| н21У | — | — | 407386,99 | 4223521,10 | — | — | — |
| н22У | — | — | 407397,37 | 4223534,78 | — | — | — |
| н23У | — | — | 407378,32 | 4223551,73 | — | — | — |
| н24У | — | — | 407367,05 | 4223536,07 | — | — | — |
| н25У | — | — | 407336,33 | 4223505,37 | — | — | — |
| н26У | — | — | 407352,88 | 4223490,87 | — | — | — |
| н27У | — | — | 407366,11 | 4223501,58 | — | — | — |
| н20У | — | — | 407381,50 | 4223516,05 | — | — | — |

2. Сведения о частях границ уточняемого земельного участка с кадастровым номером 54:28:030209:13 :

| Обозначение части границ | | Горизонтальное проложение (S), м | Описание прохождения части границ | Сведения о согласовании местоположения границ(согласовано/спорное) |
|--------------------------|-------|-------------------------------------|--------------------------------------|---|
| от т. | до т. | | | |
| 1 | 2 | 3 | 4 | 5 |
| н20У | н21У | 7,46 | — | согласовано |
| н21У | н22У | 17,17 | — | согласовано |
| н22У | н23У | 25,50 | — | согласовано |
| н23У | н24У | 19,29 | — | согласовано |
| н24У | н25У | 43,43 | — | согласовано |

КАРТА-ПЛАН ТЕРРИТОРИИ
Сведения об уточняемых земельных участках

| | | | | |
|------|------|-------|---|-------------|
| н25У | н26У | 22,00 | — | согласовано |
| н26У | н27У | 17,02 | — | согласовано |
| н27У | н20У | 21,12 | — | согласовано |

3. Сведения о характеристиках уточняемого земельного участка с кадастровым номером 54:28:030209:13 :

| № п/п | Наименование характеристик земельного участка | Значение характеристики |
|-------|---|--|
| 1 | 2 | 3 |
| 1. | Адрес земельного участка | — |
| 1.1. | Сведения о местоположении земельного участка (при отсутствии адреса) в структурированном в соответствии с федеральной информационной адресной системой виде | обл. Новосибирская, р-н Черепановский, р.п. Посевная, ул. Береговая, 2 |
| 1.2. | Дополнительные сведения о местоположении земельного участка | — |
| 2. | Площадь земельного участка ± величина погрешности определения(вычисления) площади ($P \pm \Delta P$), м ² | 1509±12 |
| 3. | Формула, примененная для вычисления предельной погрешности определения площади земельного участка, с подставленными значениями и итоговые (вычисленные) значения (ΔP), м ² | $\Delta P = 3,5 \cdot M_t \cdot \sqrt{P_{\text{ДОК}}} = 3,5 \cdot 0,10 \cdot \sqrt{1260} = 12$ |
| 4. | Площадь земельного участка согласно сведениям Единого государственного реестра недвижимости ($P_{\text{кад}}$), м ² | 1260 |
| 5. | Оценка расхождения P и $P_{\text{кад}}$ ($P - P_{\text{кад}}$), м ² | 249 |
| 6. | Предельный минимальный и максимальный размеры земельного участка ($P_{\text{мин}}$ и $P_{\text{макс}}$), м ² | — |
| 7. | Вид (виды) разрешенного использования | Для огородничества |
| 7.1. | Дополнительные сведения об использовании земельного участка | — |
| 8. | Кадастровый или иной государственный учетный номер (инвентарный) здания, сооружения, объекта незавершенного строительства, расположенного на земельном участке | — |
| 9. | Сведения о земельных участках (землях общего пользования, территории общего пользования), посредством которых обеспечивается доступ | — |
| 10. | Иные сведения | — |

4. Пояснения к сведениям об уточняемом земельном участке с кадастровым номером 54:28:030209:13 :

| | |
|----|---|
| 1. | — |
|----|---|

1. Сведения о характерных точках границы уточняемого земельного участка с кадастровым номером 54:28:030209:14 :

КАРТА-ПЛАН ТЕРРИТОРИИ
Сведения об уточняемых земельных участках

Система координат МСК-54

Зона № —

| Обозначение характерных точек границ | Координаты, м | | | | Метод определения координат | Формулы, примененные для расчета средней квадратической погрешности определения координат характерных точек границ (M_t), с подставленными в такие формулы значениями и итоговые (вычисленные) значения M_t , м | Описание закрепления точки |
|---|--|----------|---|------------|--------------------------------|--|----------------------------------|
| | содержатся в Едином государственном реестре недвижимости | | определены в результате выполнения комплексных кадастровых работ | | | | |
| | X | Y | X | Y | | | |
| 1 | 2 | 3 | 4 | 5 | 6 | 7 | 8 |
| н32У | — | — | 407325,33 | 4223515,02 | — | — | — |
| н31У | — | — | 407362,62 | 4223560,79 | — | — | — |
| 37 | — | — | 407339,92 | 4223575,09 | — | — | — |
| 36 | — | — | 407318,04 | 4223547,12 | — | — | — |
| н33У | — | — | 407304,79 | 4223533,33 | — | — | — |
| н34У | — | — | 407313,65 | 4223525,26 | — | — | — |
| н32У | — | — | 407325,33 | 4223515,02 | — | — | — |

2. Сведения о частях границ уточняемого земельного участка с кадастровым номером 54:28:030209:14 :

| Обозначение части границ | | Горизонтальное проложение (S), м | Описание прохождения части границ | Сведения о согласовании местоположения границ(согласовано/спорное) |
|--------------------------|----------|-------------------------------------|--------------------------------------|---|
| от т. | до т. | | | |
| 1 | 2 | 3 | 4 | 5 |
| н32У | н31У | 59,04 | — | согласовано |
| н31У | 37 | 26,83 | — | согласовано |
| 37 | 36 | 35,51 | — | согласовано |
| 36 | н33У | 19,12 | — | согласовано |
| н33У | н34У | 11,98 | — | согласовано |
| н34У | н32У | 15,53 | — | согласовано |

3. Сведения о характеристиках уточняемого земельного участка с кадастровым номером 54:28:030209:14 :

| № п/п | Наименование характеристик земельного участка | Значение характеристики |
|----------|---|-------------------------|
| 1 | 2 | 3 |
| 1. | Адрес земельного участка | — |

КАРТА-ПЛАН ТЕРРИТОРИИ
Сведения об уточняемых земельных участках

| 1 | 2 | 3 |
|------|---|--|
| 1.1. | Сведения о местоположении земельного участка (при отсутствии адреса) в структурированном в соответствии с федеральной информационной адресной системой виде | Новосибирская область, р-н Черепановский, рп Посевная, ул Береговая, 6 |
| 1.2. | Дополнительные сведения о местоположении земельного участка | — |
| 2. | Площадь земельного участка ± величина погрешности определения(вычисления) площади ($P \pm \Delta P$), м ² | 1504±17 |
| 3. | Формула, примененная для вычисления предельной погрешности определения площади земельного участка, с подставленными значениями и итоговые (вычисленные) значения (ΔP), м ² | $\Delta P = 3,5 \cdot M_t \cdot \sqrt{P_{\text{док}}} = 3,5 \cdot 0,10 \cdot \sqrt{2329} = 17$ |
| 4. | Площадь земельного участка согласно сведениям Единого государственного реестра недвижимости ($P_{\text{кад}}$), м ² | 2329 |
| 5. | Оценка расхождения P и $P_{\text{кад}}$ ($P - P_{\text{кад}}$), м ² | -825 |
| 6. | Предельный минимальный и максимальный размеры земельного участка ($P_{\text{мин}}$ и $P_{\text{макс}}$), м ² | — |
| 7. | Вид (виды) разрешенного использования | Для ведения личного подсобного хозяйства |
| 7.1. | Дополнительные сведения об использовании земельного участка | — |
| 8. | Кадастровый или иной государственный учетный номер (инвентарный) здания, сооружения, объекта незавершенного строительства, расположенного на земельном участке | — |
| 9. | Сведения о земельных участках (землях общего пользования, территории общего пользования), посредством которых обеспечивается доступ | — |
| 10. | Иные сведения | — |

4. Пояснения к сведениям об уточняемом земельном участке с кадастровым номером 54:28:030209:14 :

1. —

1. Сведения о характерных точках границы уточняемого земельного участка с кадастровым номером 54:28:030209:15 :

КАРТА-ПЛАН ТЕРРИТОРИИ
Сведения об уточняемых земельных участках

Система координат МСК-54

Зона № —

| Обозначение характерных точек границ | Координаты, м | | | | Метод определения координат | Формулы, примененные для расчета средней квадратической погрешности определения координат характерных точек границ (M_t), с подставленными в такие формулы значениями и итоговые (вычисленные) значения M_t , м | Описание закрепления точки |
|---|--|----------|---|------------|--------------------------------|--|----------------------------------|
| | содержатся в Едином государственном реестре недвижимости | | определены в результате выполнения комплексных кадастровых работ | | | | |
| | X | Y | X | Y | | | |
| 1 | 2 | 3 | 4 | 5 | 6 | 7 | 8 |
| н89У | — | — | 407110,29 | 4223633,01 | — | — | — |
| н91У | — | — | 407125,29 | 4223643,64 | — | — | — |
| н14У | — | — | 407115,93 | 4223654,93 | — | — | — |
| н13У | — | — | 407104,16 | 4223667,04 | — | — | — |
| н92У | — | — | 407080,72 | 4223649,13 | — | — | — |
| н90У | — | — | 407092,53 | 4223623,06 | — | — | — |
| н89У | — | — | 407110,29 | 4223633,01 | — | — | — |

2. Сведения о частях границ уточняемого земельного участка с кадастровым номером 54:28:030209:15 :

| Обозначение части границ | | Горизонтальное проложение (S), м | Описание прохождения части границ | Сведения о согласовании местоположения границ(согласовано/спорное) |
|--------------------------|----------|-------------------------------------|--------------------------------------|---|
| от т. | до т. | | | |
| 1 | 2 | 3 | 4 | 5 |
| н89У | н91У | 18,38 | — | согласовано |
| н91У | н14У | 14,67 | — | согласовано |
| н14У | н13У | 16,89 | — | согласовано |
| н13У | н92У | 29,50 | — | согласовано |
| н92У | н90У | 28,62 | — | согласовано |
| н90У | н89У | 20,36 | — | согласовано |

3. Сведения о характеристиках уточняемого земельного участка с кадастровым номером 54:28:030209:15 :

| № п/п | Наименование характеристик земельного участка | Значение характеристики |
|----------|---|-------------------------|
| 1 | 2 | 3 |
| 1. | Адрес земельного участка | — |

КАРТА-ПЛАН ТЕРРИТОРИИ

Сведения об уточняемых земельных участках

| 1 | 2 | 3 |
|------|---|--|
| 1.1. | Сведения о местоположении земельного участка (при отсутствии адреса) в структурированном в соответствии с федеральной информационной адресной системой виде | обл. Новосибирская, р-н Черепановский, рп. Посевная, ул. Школьная, дом 23 |
| 1.2. | Дополнительные сведения о местоположении земельного участка | — |
| 2. | Площадь земельного участка ± величина погрешности определения(вычисления) площади ($P \pm \Delta P$), м ² | 1041±11 |
| 3. | Формула, примененная для вычисления предельной погрешности определения площади земельного участка, с подставленными значениями и итоговые (вычисленные) значения (ΔP), м ² | $\Delta P = 3,5 \cdot M_t \cdot \sqrt{P_{\text{док}}} = 3,5 \cdot 0,10 \cdot \sqrt{1040} = 11$ |
| 4. | Площадь земельного участка согласно сведениям Единого государственного реестра недвижимости ($P_{\text{кад}}$), м ² | 1040 |
| 5. | Оценка расхождения P и $P_{\text{кад}}$ ($P - P_{\text{кад}}$), м ² | 1 |
| 6. | Предельный минимальный и максимальный размеры земельного участка ($P_{\text{мин}}$ и $P_{\text{макс}}$), м ² | — |
| 7. | Вид (виды) разрешенного использования | Для ведения личного подсобного хозяйства |
| 7.1. | Дополнительные сведения об использовании земельного участка | — |
| 8. | Кадастровый или иной государственный учетный номер (инвентарный) здания, сооружения, объекта незавершенного строительства, расположенного на земельном участке | — |
| 9. | Сведения о земельных участках (землях общего пользования, территории общего пользования), посредством которых обеспечивается доступ | — |
| 10. | Иные сведения | — |

4. Пояснения к сведениям об уточняемом земельном участке с кадастровым номером 54:28:030209:15 :

1. —

1. Сведения о характерных точках границы уточняемого земельного участка с кадастровым номером 54:28:030209:20 :

КАРТА-ПЛАН ТЕРРИТОРИИ
Сведения об уточняемых земельных участках

Система координат МСК-54

Зона № —

| Обозначение характерных точек границ | Координаты, м | | | | Метод определения координат | Формулы, примененные для расчета средней квадратической погрешности определения координат характерных точек границ (M_t), с подставленными в такие формулы значениями и итоговые (вычисленные) значения M_t , м | Описание закрепления точки |
|---|--|---|---|------------|--------------------------------|--|----------------------------------|
| | содержатся в Едином государственном реестре недвижимости | | определены в результате выполнения комплексных кадастровых работ | | | | |
| | X | Y | X | Y | | | |
| 1 | 2 | 3 | 4 | 5 | 6 | 7 | 8 |
| 27 | — | — | 407137,30 | 4223671,26 | — | — | — |
| 26 | — | — | 407166,58 | 4223695,98 | — | — | — |
| 25 | — | — | 407174,27 | 4223703,24 | — | — | — |
| н11У | — | — | 407174,63 | 4223703,65 | — | — | — |
| н12У | — | — | 407163,23 | 4223716,35 | — | — | — |
| н13У | — | — | 407104,16 | 4223667,04 | — | — | — |
| н14У | — | — | 407115,93 | 4223654,93 | — | — | — |
| 27 | — | — | 407137,30 | 4223671,26 | — | — | — |

2. Сведения о частях границ уточняемого земельного участка с кадастровым номером 54:28:030209:20 :

| Обозначение части границ | | Горизонтальное проложение (S), м | Описание прохождения части границ | Сведения о согласовании местоположения границ(согласовано/спорное) |
|--------------------------|-------|-------------------------------------|--------------------------------------|---|
| от т. | до т. | | | |
| 1 | 2 | 3 | 4 | 5 |
| 27 | 26 | 38,32 | — | согласовано |
| 26 | 25 | 10,58 | — | согласовано |
| 25 | н11У | 0,55 | — | согласовано |
| н11У | н12У | 17,07 | — | согласовано |
| н12У | н13У | 76,95 | — | согласовано |
| н13У | н14У | 16,89 | — | согласовано |
| н14У | 27 | 26,90 | — | согласовано |

КАРТА-ПЛАН ТЕРРИТОРИИ
Сведения об уточняемых земельных участках

3. Сведения о характеристиках уточняемого земельного участка с кадастровым номером 54:28:030209:20 :

| № п/п | Наименование характеристик земельного участка | Значение характеристики |
|-------|---|--|
| 1 | 2 | 3 |
| 1. | Адрес земельного участка | — |
| 1.1. | Сведения о местоположении земельного участка (при отсутствии адреса) в структурированном в соответствии с федеральной информационной адресной системой виде | Новосибирская обл, р-н Черепановский, рп Посевная, ул Береговая, дом 26 |
| 1.2. | Дополнительные сведения о местоположении земельного участка | — |
| 2. | Площадь земельного участка ± величина погрешности определения(вычисления) площади ($P \pm \Delta P$), м ² | 1353±12 |
| 3. | Формула, примененная для вычисления предельной погрешности определения площади земельного участка, с подставленными значениями и итоговые (вычисленные) значения (ΔP), м ² | $\Delta P = 3,5 \cdot M_t \cdot \sqrt{P_{\text{ДОК}}} = 3,5 \cdot 0,10 \cdot \sqrt{1227} = 12$ |
| 4. | Площадь земельного участка согласно сведениям Единого государственного реестра недвижимости ($P_{\text{кад}}$), м ² | 1227 |
| 5. | Оценка расхождения P и $P_{\text{кад}}$ ($P - P_{\text{кад}}$), м ² | 126 |
| 6. | Предельный минимальный и максимальный размеры земельного участка ($P_{\text{мин}}$ и $P_{\text{макс}}$), м ² | — |
| 7. | Вид (виды) разрешенного использования | Для ведения личного подсобного хозяйства |
| 7.1. | Дополнительные сведения об использовании земельного участка | — |
| 8. | Кадастровый или иной государственный учетный номер (инвентарный) здания, сооружения, объекта незавершенного строительства, расположенного на земельном участке | — |
| 9. | Сведения о земельных участках (землях общего пользования, территории общего пользования), посредством которых обеспечивается доступ | — |
| 10. | Иные сведения | — |

4. Пояснения к сведениям об уточняемом земельном участке с кадастровым номером 54:28:030209:20 :

| | |
|----|---|
| 1. | — |
|----|---|

1. Сведения о характерных точках границы уточняемого земельного участка с кадастровым номером 54:28:030209:22 :

КАРТА-ПЛАН ТЕРРИТОРИИ
Сведения об уточняемых земельных участках

Система координат МСК-54

Зона № —

| Обозначение характерных точек границ | Координаты, м | | | | Метод определения координат | Формулы, примененные для расчета средней квадратической погрешности определения координат характерных точек границ (M_t), с подставленными в такие формулы значениями и итоговые (вычисленные) значения M_t , м | Описание закрепления точки |
|---|--|---|---|------------|--------------------------------|--|----------------------------------|
| | содержатся в Едином государственном реестре недвижимости | | определены в результате выполнения комплексных кадастровых работ | | | | |
| | X | Y | X | Y | | | |
| 1 | 2 | 3 | 4 | 5 | 6 | 7 | 8 |
| н40У | — | — | 407290,92 | 4223425,20 | — | — | — |
| н41У | — | — | 407271,46 | 4223444,61 | — | — | — |
| н42У | — | — | 407238,16 | 4223482,56 | — | — | — |
| н43У | — | — | 407222,46 | 4223467,10 | — | — | — |
| 65 | — | — | 407252,02 | 4223430,96 | — | — | — |
| 64 | — | — | 407260,03 | 4223419,99 | — | — | — |
| 63 | — | — | 407265,05 | 4223413,81 | — | — | — |
| 62 | — | — | 407271,94 | 4223407,21 | — | — | — |
| н40У | — | — | 407290,92 | 4223425,20 | — | — | — |

2. Сведения о частях границ уточняемого земельного участка с кадастровым номером 54:28:030209:22 :

| Обозначение части границ | | Горизонтальное проложение (S), м | Описание прохождения части границ | Сведения о согласовании местоположения границ(согласовано/спорное) |
|--------------------------|-------|-------------------------------------|--------------------------------------|---|
| от т. | до т. | | | |
| 1 | 2 | 3 | 4 | 5 |
| н40У | н41У | 27,49 | — | согласовано |
| н41У | н42У | 50,49 | — | согласовано |
| н42У | н43У | 22,03 | — | согласовано |
| н43У | 65 | 46,69 | — | согласовано |
| 65 | 64 | 13,58 | — | согласовано |
| 64 | 63 | 7,96 | — | согласовано |
| 63 | 62 | 9,54 | — | согласовано |
| 62 | н40У | 26,15 | — | согласовано |

КАРТА-ПЛАН ТЕРРИТОРИИ
Сведения об уточняемых земельных участках

3. Сведения о характеристиках уточняемого земельного участка с кадастровым номером 54:28:030209:22 :

| № п/п | Наименование характеристик земельного участка | Значение характеристики |
|-------|---|--|
| 1 | 2 | 3 |
| 1. | Адрес земельного участка | — |
| 1.1. | Сведения о местоположении земельного участка (при отсутствии адреса) в структурированном в соответствии с федеральной информационной адресной системой виде | обл. Новосибирская, р-н Черепановский, рп. Посевная, ул. Крылова, 4 |
| 1.2. | Дополнительные сведения о местоположении земельного участка | — |
| 2. | Площадь земельного участка ± величина погрешности определения(вычисления) площади ($P \pm \Delta P$), м ² | 1853±15 |
| 3. | Формула, примененная для вычисления предельной погрешности определения площади земельного участка, с подставленными значениями и итоговые (вычисленные) значения (ΔP), м ² | $\Delta P = 3,5 \cdot M_t \cdot \sqrt{P_{\text{ДОК}}} = 3,5 \cdot 0,10 \cdot \sqrt{1844} = 15$ |
| 4. | Площадь земельного участка согласно сведениям Единого государственного реестра недвижимости ($P_{\text{кад}}$), м ² | 1844 |
| 5. | Оценка расхождения P и $P_{\text{кад}}$ ($P - P_{\text{кад}}$), м ² | 9 |
| 6. | Предельный минимальный и максимальный размеры земельного участка ($P_{\text{мин}}$ и $P_{\text{макс}}$), м ² | — |
| 7. | Вид (виды) разрешенного использования | Для ведения личного подсобного хозяйства |
| 7.1. | Дополнительные сведения об использовании земельного участка | — |
| 8. | Кадастровый или иной государственный учетный номер (инвентарный) здания, сооружения, объекта незавершенного строительства, расположенного на земельном участке | — |
| 9. | Сведения о земельных участках (землях общего пользования, территории общего пользования), посредством которых обеспечивается доступ | — |
| 10. | Иные сведения | — |

4. Пояснения к сведениям об уточняемом земельном участке с кадастровым номером 54:28:030209:22 :

| | |
|----|---|
| 1. | — |
|----|---|

1. Сведения о характерных точках границы уточняемого земельного участка с кадастровым номером 54:28:030209:25 :

КАРТА-ПЛАН ТЕРРИТОРИИ
Сведения об уточняемых земельных участках

Система координат МСК-54

Зона № —

| Обозначение характерных точек границ | Координаты, м | | | | Метод определения координат | Формулы, примененные для расчета средней квадратической погрешности определения координат характерных точек границ (M_t), с подставленными в такие формулы значениями и итоговые (вычисленные) значения M_t , м | Описание закрепления точки |
|---|--|---|---|------------|--------------------------------|--|----------------------------------|
| | содержатся в Едином государственном реестре недвижимости | | определены в результате выполнения комплексных кадастровых работ | | | | |
| | X | Y | X | Y | | | |
| 1 | 2 | 3 | 4 | 5 | 6 | 7 | 8 |
| н24У | — | — | 407367,05 | 4223536,07 | — | — | — |
| н28У | — | — | 407376,04 | 4223548,57 | — | — | — |
| н29У | — | — | 407369,24 | 4223552,82 | — | — | — |
| н30У | — | — | 407370,88 | 4223555,61 | — | — | — |
| н31У | — | — | 407362,62 | 4223560,79 | — | — | — |
| н32У | — | — | 407325,33 | 4223515,02 | — | — | — |
| н25У | — | — | 407336,33 | 4223505,37 | — | — | — |
| н24У | — | — | 407367,05 | 4223536,07 | — | — | — |

2. Сведения о частях границ уточняемого земельного участка с кадастровым номером 54:28:030209:25 :

| Обозначение части границ | | Горизонтальное проложение (S), м | Описание прохождения части границ | Сведения о согласовании местоположения границ(согласовано/спорное) |
|--------------------------|-------|-------------------------------------|--------------------------------------|---|
| от т. | до т. | | | |
| 1 | 2 | 3 | 4 | 5 |
| н24У | н28У | 15,40 | — | согласовано |
| н28У | н29У | 8,02 | — | согласовано |
| н29У | н30У | 3,24 | — | согласовано |
| н30У | н31У | 9,75 | — | согласовано |
| н31У | н32У | 59,04 | — | согласовано |
| н32У | н25У | 14,63 | — | согласовано |
| н25У | н24У | 43,43 | — | согласовано |

КАРТА-ПЛАН ТЕРРИТОРИИ
Сведения об уточняемых земельных участках

3. Сведения о характеристиках уточняемого земельного участка с кадастровым номером 54:28:030209:25 :

| № п/п | Наименование характеристик земельного участка | Значение характеристики |
|-------|---|---|
| 1 | 2 | 3 |
| 1. | Адрес земельного участка | — |
| 1.1. | Сведения о местоположении земельного участка (при отсутствии адреса) в структурированном в соответствии с федеральной информационной адресной системой виде | обл. Новосибирская, р-н Черепановский, рп. Посевная, ул. Береговая, 4 |
| 1.2. | Дополнительные сведения о местоположении земельного участка | — |
| 2. | Площадь земельного участка ± величина погрешности определения(вычисления) площади ($P \pm \Delta P$), м ² | 1021±10 |
| 3. | Формула, примененная для вычисления предельной погрешности определения площади земельного участка, с подставленными значениями и итоговые (вычисленные) значения (ΔP), м ² | $\Delta P = 3,5 \cdot M_t \cdot \sqrt{P_{\text{ДОК}}} = 3,5 \cdot 0,10 \cdot \sqrt{860} = 10$ |
| 4. | Площадь земельного участка согласно сведениям Единого государственного реестра недвижимости ($P_{\text{кад}}$), м ² | 860 |
| 5. | Оценка расхождения P и $P_{\text{кад}}$ ($P - P_{\text{кад}}$), м ² | 161 |
| 6. | Предельный минимальный и максимальный размеры земельного участка ($P_{\text{мин}}$ и $P_{\text{макс}}$), м ² | — |
| 7. | Вид (виды) разрешенного использования | Для ведения личного подсобного хозяйства |
| 7.1. | Дополнительные сведения об использовании земельного участка | — |
| 8. | Кадастровый или иной государственный учетный номер (инвентарный) здания, сооружения, объекта незавершенного строительства, расположенного на земельном участке | — |
| 9. | Сведения о земельных участках (землях общего пользования, территории общего пользования), посредством которых обеспечивается доступ | — |
| 10. | Иные сведения | — |

4. Пояснения к сведениям об уточняемом земельном участке с кадастровым номером 54:28:030209:25 :

| | |
|----|---|
| 1. | — |
|----|---|

1. Сведения о характерных точках границы уточняемого земельного участка с кадастровым номером 54:28:030209:33 :

КАРТА-ПЛАН ТЕРРИТОРИИ
Сведения об уточняемых земельных участках

Система координат МСК-54

Зона № —

| Обозначение характерных точек границ | Координаты, м | | | | Метод определения координат | Формулы, примененные для расчета средней квадратической погрешности определения координат характерных точек границ (M_t), с подставленными в такие формулы значениями и итоговые (вычисленные) значения M_t , м | Описание закрепления точки |
|---|--|---|---|------------|--------------------------------|--|----------------------------------|
| | содержатся в Едином государственном реестре недвижимости | | определены в результате выполнения комплексных кадастровых работ | | | | |
| | X | Y | X | Y | | | |
| 1 | 2 | 3 | 4 | 5 | 6 | 7 | 8 |
| 46 | — | — | 407252,16 | 4223557,26 | — | — | — |
| 45 | — | — | 407269,72 | 4223576,37 | — | — | — |
| 44 | — | — | 407282,23 | 4223591,06 | — | — | — |
| 43 | — | — | 407284,23 | 4223593,97 | — | — | — |
| 42 | — | — | 407292,95 | 4223605,76 | — | — | — |
| 39 | — | — | 407269,48 | 4223620,73 | — | — | — |
| 41 | — | — | 407246,94 | 4223595,49 | — | — | — |
| 38 | — | — | 407242,14 | 4223590,70 | — | — | — |
| 40 | — | — | 407204,08 | 4223552,74 | — | — | — |
| 47 | — | — | 407214,70 | 4223545,46 | — | — | — |
| 48 | — | — | 407225,73 | 4223533,19 | — | — | — |
| 46 | — | — | 407252,16 | 4223557,26 | — | — | — |

2. Сведения о частях границ уточняемого земельного участка с кадастровым номером 54:28:030209:33 :

| Обозначение части границ | | Горизонтальное проложение (S), м | Описание прохождения части границ | Сведения о согласовании местоположения границ(согласовано/спорное) |
|--------------------------|-------|-------------------------------------|--------------------------------------|---|
| от т. | до т. | | | |
| 1 | 2 | 3 | 4 | 5 |
| 46 | 45 | 25,95 | — | согласовано |
| 45 | 44 | 19,29 | — | согласовано |
| 44 | 43 | 3,53 | — | согласовано |
| 43 | 42 | 14,66 | — | согласовано |
| 42 | 39 | 27,84 | — | согласовано |
| 39 | 41 | 33,84 | — | согласовано |

КАРТА-ПЛАН ТЕРРИТОРИИ
Сведения об уточняемых земельных участках

| | | | | |
|----|----|-------|---|-------------|
| 41 | 38 | 6,78 | — | согласовано |
| 38 | 40 | 53,75 | — | согласовано |
| 40 | 47 | 12,88 | — | согласовано |
| 47 | 48 | 16,50 | — | согласовано |
| 48 | 46 | 35,75 | — | согласовано |

3. Сведения о характеристиках уточняемого земельного участка с кадастровым номером 54:28:030209:33 :

| № п/п | Наименование характеристик земельного участка | Значение характеристики |
|-------|---|--|
| 1 | 2 | 3 |
| 1. | Адрес земельного участка | — |
| 1.1. | Сведения о местоположении земельного участка (при отсутствии адреса) в структурированном в соответствии с федеральной информационной адресной системой виде | обл. Новосибирская, р-н Черепановский, рп. Посевная, ул. Береговая, дом 12 |
| 1.2. | Дополнительные сведения о местоположении земельного участка | — |
| 2. | Площадь земельного участка ± величина погрешности определения (вычисления) площади ($P \pm \Delta P$), м ² | 2844±17 |
| 3. | Формула, примененная для вычисления предельной погрешности определения площади земельного участка, с подставленными значениями и итоговые (вычисленные) значения (ΔP), м ² | $\Delta P = 3,5 \cdot M_t \cdot \sqrt{P_{\text{док}}} = 3,5 \cdot 0,10 \cdot \sqrt{2498} = 17$ |
| 4. | Площадь земельного участка согласно сведениям Единого государственного реестра недвижимости ($P_{\text{кад}}$), м ² | 2498 |
| 5. | Оценка расхождения P и $P_{\text{кад}}$ ($P - P_{\text{кад}}$), м ² | 346 |
| 6. | Предельный минимальный и максимальный размеры земельного участка ($P_{\text{мин}}$ и $P_{\text{макс}}$), м ² | — |
| 7. | Вид (виды) разрешенного использования | Для ведения личного подсобного хозяйства |
| 7.1. | Дополнительные сведения об использовании земельного участка | — |
| 8. | Кадастровый или иной государственный учетный номер (инвентарный) здания, сооружения, объекта незавершенного строительства, расположенного на земельном участке | — |
| 9. | Сведения о земельных участках (землях общего пользования, территории общего пользования), посредством которых обеспечивается доступ | — |
| 10. | Иные сведения | — |

4. Пояснения к сведениям об уточняемом земельном участке с кадастровым номером 54:28:030209:33 :

| | |
|----|---|
| 1. | — |
|----|---|

КАРТА-ПЛАН ТЕРРИТОРИИ
Сведения об уточняемых земельных участках

1. Сведения о характерных точках границы уточняемого земельного участка с кадастровым номером 54:28:030209:34 :

Система координат МСК-54

Зона № —

| Обозначение характерных точек границ | Координаты, м | | | | Метод определения координат | Формулы, примененные для расчета средней квадратической погрешности определения координат характерных точек границ (M _t), с подставленными в такие формулы значениями и итоговые (вычисленные) значения M _t , м | Описание закрепления точки |
|---|--|---|---|------------|--------------------------------|---|----------------------------------|
| | содержатся в Едином государственном реестре недвижимости | | определены в результате выполнения комплексных кадастровых работ | | | | |
| | X | Y | X | Y | | | |
| 1 | 2 | 3 | 4 | 5 | 6 | 7 | 8 |
| 50 | — | — | 407233,99 | 4223622,15 | — | — | — |
| 49 | — | — | 407248,47 | 4223637,69 | — | — | — |
| 53 | — | — | 407231,66 | 4223648,70 | — | — | — |
| 52 | — | — | 407217,30 | 4223627,56 | — | — | — |
| 54 | — | — | 407176,80 | 4223583,62 | — | — | — |
| 51 | — | — | 407186,06 | 4223572,13 | — | — | — |
| 50 | — | — | 407233,99 | 4223622,15 | — | — | — |

2. Сведения о частях границ уточняемого земельного участка с кадастровым номером 54:28:030209:34 :

| Обозначение части границ | | Горизонтальное проложение (S), м | Описание прохождения части границ | Сведения о согласовании местоположения границ(согласовано/спорное) |
|--------------------------|-------|-------------------------------------|--------------------------------------|---|
| от т. | до т. | | | |
| 1 | 2 | 3 | 4 | 5 |
| 50 | 49 | 21,24 | — | согласовано |
| 49 | 53 | 20,09 | — | согласовано |
| 53 | 52 | 25,56 | — | согласовано |
| 52 | 54 | 59,76 | — | согласовано |
| 54 | 51 | 14,76 | — | согласовано |
| 51 | 50 | 69,28 | — | согласовано |

КАРТА-ПЛАН ТЕРРИТОРИИ
Сведения об уточняемых земельных участках

3. Сведения о характеристиках уточняемого земельного участка с кадастровым номером 54:28:030209:34 :

| № п/п | Наименование характеристик земельного участка | Значение характеристики |
|-------|---|--|
| 1 | 2 | 3 |
| 1. | Адрес земельного участка | — |
| 1.1. | Сведения о местоположении земельного участка (при отсутствии адреса) в структурированном в соответствии с федеральной информационной адресной системой виде | обл. Новосибирская, р-н Черепановский, рп. Посевная, ул. Береговая, дом 16 |
| 1.2. | Дополнительные сведения о местоположении земельного участка | — |
| 2. | Площадь земельного участка ± величина погрешности определения(вычисления) площади ($P \pm \Delta P$), м ² | 1409±14 |
| 3. | Формула, примененная для вычисления предельной погрешности определения площади земельного участка, с подставленными значениями и итоговые (вычисленные) значения (ΔP), м ² | $\Delta P = 3,5 \cdot M_t \cdot \sqrt{P_{\text{ДОК}}} = 3,5 \cdot 0,10 \cdot \sqrt{1519} = 14$ |
| 4. | Площадь земельного участка согласно сведениям Единого государственного реестра недвижимости ($P_{\text{кад}}$), м ² | 1519 |
| 5. | Оценка расхождения P и $P_{\text{кад}}$ ($P - P_{\text{кад}}$), м ² | -110 |
| 6. | Предельный минимальный и максимальный размеры земельного участка ($P_{\text{мин}}$ и $P_{\text{макс}}$), м ² | — |
| 7. | Вид (виды) разрешенного использования | Для ведения личного подсобного хозяйства |
| 7.1. | Дополнительные сведения об использовании земельного участка | — |
| 8. | Кадастровый или иной государственный учетный номер (инвентарный) здания, сооружения, объекта незавершенного строительства, расположенного на земельном участке | — |
| 9. | Сведения о земельных участках (землях общего пользования, территории общего пользования), посредством которых обеспечивается доступ | — |
| 10. | Иные сведения | — |

4. Пояснения к сведениям об уточняемом земельном участке с кадастровым номером 54:28:030209:34 :

| | |
|----|---|
| 1. | — |
|----|---|

1. Сведения о характерных точках границы уточняемого земельного участка с кадастровым номером 54:28:030209:36 :

КАРТА-ПЛАН ТЕРРИТОРИИ
Сведения об уточняемых земельных участках

Система координат МСК-54

Зона № —

| Обозначение характерных точек границ | Координаты, м | | | | Метод определения координат | Формулы, примененные для расчета средней квадратической погрешности определения координат характерных точек границ (M_t), с подставленными в такие формулы значениями и итоговые (вычисленные) значения M_t , м | Описание закрепления точки |
|---|--|---|---|------------|--------------------------------|--|----------------------------------|
| | содержатся в Едином государственном реестре недвижимости | | определены в результате выполнения комплексных кадастровых работ | | | | |
| | X | Y | X | Y | | | |
| 1 | 2 | 3 | 4 | 5 | 6 | 7 | 8 |
| 57 | — | — | 407195,50 | 4223624,09 | — | — | — |
| 56 | — | — | 407198,26 | 4223627,66 | — | — | — |
| 55 | — | — | 407221,29 | 4223655,88 | — | — | — |
| н35У | — | — | 407221,94 | 4223656,74 | — | — | — |
| н36У | — | — | 407203,10 | 4223671,88 | — | — | — |
| н37У | — | — | 407179,81 | 4223647,73 | — | — | — |
| н38У | — | — | 407147,54 | 4223618,79 | — | — | — |
| 59 | — | — | 407162,97 | 4223599,03 | — | — | — |
| 58 | — | — | 407189,70 | 4223619,53 | — | — | — |
| 57 | — | — | 407195,50 | 4223624,09 | — | — | — |

2. Сведения о частях границ уточняемого земельного участка с кадастровым номером 54:28:030209:36 :

| Обозначение части границ | | Горизонтальное проложение (S), м | Описание прохождения части границ | Сведения о согласовании местоположения границ(согласовано/спорное) |
|--------------------------|-------|-------------------------------------|--------------------------------------|---|
| от т. | до т. | | | |
| 1 | 2 | 3 | 4 | 5 |
| 57 | 56 | 4,51 | — | согласовано |
| 56 | 55 | 36,42 | — | согласовано |
| 55 | н35У | 1,08 | — | согласовано |
| н35У | н36У | 24,17 | — | согласовано |
| н36У | н37У | 33,55 | — | согласовано |
| н37У | н38У | 43,35 | — | согласовано |
| н38У | 59 | 25,07 | — | согласовано |
| 59 | 58 | 33,69 | — | согласовано |

КАРТА-ПЛАН ТЕРРИТОРИИ
Сведения об уточняемых земельных участках

| 58 | 57 | 7,38 | — | согласовано |
|--|---|--|---|-------------|
| 3. Сведения о характеристиках уточняемого земельного участка с кадастровым номером 54:28:030209:36 : | | | | |
| № п/п | Наименование характеристик земельного участка | Значение характеристики | | |
| 1 | 2 | 3 | | |
| 1. | Адрес земельного участка | — | | |
| 1.1. | Сведения о местоположении земельного участка (при отсутствии адреса) в структурированном в соответствии с федеральной информационной адресной системой виде | обл. Новосибирская, р-н Черепановский, рп. Посевная, ул. Береговая, дом 20 | | |
| 1.2. | Дополнительные сведения о местоположении земельного участка | — | | |
| 2. | Площадь земельного участка ± величина погрешности определения(вычисления) площади ($P \pm \Delta P$), м ² | 2096±15 | | |
| 3. | Формула, примененная для вычисления предельной погрешности определения площади земельного участка, с подставленными значениями и итоговые (вычисленные) значения (ΔP), м ² | $\Delta P = 3,5 \cdot M_t \cdot \sqrt{P_{\text{док}}} = 3,5 \cdot 0,10 \cdot \sqrt{1900} = 15$ | | |
| 4. | Площадь земельного участка согласно сведениям Единого государственного реестра недвижимости ($P_{\text{кад}}$), м ² | 1900 | | |
| 5. | Оценка расхождения P и $P_{\text{кад}}$ ($P - P_{\text{кад}}$), м ² | 196 | | |
| 6. | Предельный минимальный и максимальный размеры земельного участка ($P_{\text{мин}}$ и $P_{\text{макс}}$), м ² | — | | |
| 7. | Вид (виды) разрешенного использования | Для ведения личного подсобного хозяйства | | |
| 7.1. | Дополнительные сведения об использовании земельного участка | — | | |
| 8. | Кадастровый или иной государственный учетный номер (инвентарный) здания, сооружения, объекта незавершенного строительства, расположенного на земельном участке | 54:28:030209:193 | | |
| 9. | Сведения о земельных участках (землях общего пользования, территории общего пользования), посредством которых обеспечивается доступ | — | | |
| 10. | Иные сведения | — | | |
| 4. Пояснения к сведениям об уточняемом земельном участке с кадастровым номером 54:28:030209:36 : | | | | |
| 1. | — | | | |
| 1. Сведения о характерных точках границы уточняемого земельного участка с кадастровым номером 54:28:030209:37 : | | | | |

КАРТА-ПЛАН ТЕРРИТОРИИ
Сведения об уточняемых земельных участках

Система координат МСК-54

Зона № —

| Обозначение характерных точек границ | Координаты, м | | | | Метод определения координат | Формулы, примененные для расчета средней квадратической погрешности определения координат характерных точек границ (M_t), с подставленными в такие формулы значениями и итоговые (вычисленные) значения M_t , м | Описание закрепления точки |
|---|--|----------|---|------------|--------------------------------|--|----------------------------------|
| | содержатся в Едином государственном реестре недвижимости | | определены в результате выполнения комплексных кадастровых работ | | | | |
| | X | Y | X | Y | | | |
| 1 | 2 | 3 | 4 | 5 | 6 | 7 | 8 |
| н37У | — | — | 407179,81 | 4223647,73 | — | — | — |
| н36У | — | — | 407203,10 | 4223671,88 | — | — | — |
| 61 | — | — | 407188,19 | 4223687,52 | — | — | — |
| 60 | — | — | 407150,46 | 4223655,90 | — | — | — |
| н39У | — | — | 407132,26 | 4223641,93 | — | — | — |
| н38У | — | — | 407147,54 | 4223618,79 | — | — | — |
| н37У | — | — | 407179,81 | 4223647,73 | — | — | — |

2. Сведения о частях границ уточняемого земельного участка с кадастровым номером 54:28:030209:37 :

| Обозначение части границ | | Горизонтальное проложение (S), м | Описание прохождения части границ | Сведения о согласовании местоположения границ(согласовано/спорное) |
|--------------------------|----------|-------------------------------------|--------------------------------------|---|
| от т. | до т. | | | |
| 1 | 2 | 3 | 4 | 5 |
| н37У | н36У | 33,55 | — | согласовано |
| н36У | 61 | 21,61 | — | согласовано |
| 61 | 60 | 49,23 | — | согласовано |
| 60 | н39У | 22,94 | — | согласовано |
| н39У | н38У | 27,73 | — | согласовано |
| н38У | н37У | 43,35 | — | согласовано |

3. Сведения о характеристиках уточняемого земельного участка с кадастровым номером 54:28:030209:37 :

| № п/п | Наименование характеристик земельного участка | Значение характеристики |
|----------|---|-------------------------|
| 1 | 2 | 3 |
| 1. | Адрес земельного участка | — |

КАРТА-ПЛАН ТЕРРИТОРИИ

Сведения об уточняемых земельных участках

| 1 | 2 | 3 |
|------|---|--|
| 1.1. | Сведения о местоположении земельного участка (при отсутствии адреса) в структурированном в соответствии с федеральной информационной адресной системой виде | обл. Новосибирская, р-н Черепановский, рп. Посевная, ул. Береговая, дом 22 |
| 1.2. | Дополнительные сведения о местоположении земельного участка | — |
| 2. | Площадь земельного участка ± величина погрешности определения(вычисления) площади ($P \pm \Delta P$), м ² | 1854±13 |
| 3. | Формула, примененная для вычисления предельной погрешности определения площади земельного участка, с подставленными значениями и итоговые (вычисленные) значения (ΔP), м ² | $\Delta P = 3,5 \cdot M_t \cdot \sqrt{P_{\text{док}}} = 3,5 \cdot 0,10 \cdot \sqrt{1291} = 13$ |
| 4. | Площадь земельного участка согласно сведениям Единого государственного реестра недвижимости ($P_{\text{кад}}$), м ² | 1291 |
| 5. | Оценка расхождения P и $P_{\text{кад}}$ ($P - P_{\text{кад}}$), м ² | 563 |
| 6. | Предельный минимальный и максимальный размеры земельного участка ($P_{\text{мин}}$ и $P_{\text{макс}}$), м ² | — |
| 7. | Вид (виды) разрешенного использования | Для ведения личного подсобного хозяйства |
| 7.1. | Дополнительные сведения об использовании земельного участка | — |
| 8. | Кадастровый или иной государственный учетный номер (инвентарный) здания, сооружения, объекта незавершенного строительства, расположенного на земельном участке | — |
| 9. | Сведения о земельных участках (землях общего пользования, территории общего пользования), посредством которых обеспечивается доступ | — |
| 10. | Иные сведения | — |

4. Пояснения к сведениям об уточняемом земельном участке с кадастровым номером 54:28:030209:37 :

1. —

1. Сведения о характерных точках границы уточняемого земельного участка с кадастровым номером 54:28:030209:46 :

КАРТА-ПЛАН ТЕРРИТОРИИ
Сведения об уточняемых земельных участках

Система координат МСК-54

Зона № —

| Обозначение характерных точек границ | Координаты, м | | | | Метод определения координат | Формулы, примененные для расчета средней квадратической погрешности определения координат характерных точек границ (M_t), с подставленными в такие формулы значениями и итоговые (вычисленные) значения M_t , м | Описание закрепления точки |
|---|--|----------|---|------------|--------------------------------|--|----------------------------------|
| | содержатся в Едином государственном реестре недвижимости | | определены в результате выполнения комплексных кадастровых работ | | | | |
| | X | Y | X | Y | | | |
| 1 | 2 | 3 | 4 | 5 | 6 | 7 | 8 |
| н48У | — | — | 407333,90 | 4223470,90 | — | — | — |
| н50У | — | — | 407320,06 | 4223484,76 | — | — | — |
| н49У | — | — | 407297,76 | 4223509,21 | — | — | — |
| 71 | — | — | 407272,50 | 4223483,64 | — | — | — |
| н51У | — | — | 407292,67 | 4223462,05 | — | — | — |
| н45У | — | — | 407308,34 | 4223443,29 | — | — | — |
| н48У | — | — | 407333,90 | 4223470,90 | — | — | — |

2. Сведения о частях границ уточняемого земельного участка с кадастровым номером 54:28:030209:46 :

| Обозначение части границ | | Горизонтальное проложение (S), м | Описание прохождения части границ | Сведения о согласовании местоположения границ(согласовано/спорное) |
|--------------------------|----------|-------------------------------------|--------------------------------------|---|
| от т. | до т. | | | |
| 1 | 2 | 3 | 4 | 5 |
| н48У | н50У | 19,59 | — | согласовано |
| н50У | н49У | 33,09 | — | согласовано |
| н49У | 71 | 35,94 | — | согласовано |
| 71 | н51У | 29,55 | — | согласовано |
| н51У | н45У | 24,44 | — | согласовано |
| н45У | н48У | 37,62 | — | согласовано |

3. Сведения о характеристиках уточняемого земельного участка с кадастровым номером 54:28:030209:46 :

| № п/п | Наименование характеристик земельного участка | Значение характеристики |
|----------|---|-------------------------|
| 1 | 2 | 3 |
| 1. | Адрес земельного участка | — |

КАРТА-ПЛАН ТЕРРИТОРИИ

Сведения об уточняемых земельных участках

| 1 | 2 | 3 |
|------|---|--|
| 1.1. | Сведения о местоположении земельного участка (при отсутствии адреса) в структурированном в соответствии с федеральной информационной адресной системой виде | обл. Новосибирская, р-н Черепановский, рп. Посевная, ул. Крылова, дом 8 |
| 1.2. | Дополнительные сведения о местоположении земельного участка | — |
| 2. | Площадь земельного участка ± величина погрешности определения(вычисления) площади ($P \pm \Delta P$), м ² | 1922±14 |
| 3. | Формула, примененная для вычисления предельной погрешности определения площади земельного участка, с подставленными значениями и итоговые (вычисленные) значения (ΔP), м ² | $\Delta P = 3,5 \cdot M_t \cdot \sqrt{P_{\text{док}}} = 3,5 \cdot 0,10 \cdot \sqrt{1661} = 14$ |
| 4. | Площадь земельного участка согласно сведениям Единого государственного реестра недвижимости ($P_{\text{кад}}$), м ² | 1661 |
| 5. | Оценка расхождения P и $P_{\text{кад}}$ ($P - P_{\text{кад}}$), м ² | 261 |
| 6. | Предельный минимальный и максимальный размеры земельного участка ($P_{\text{мин}}$ и $P_{\text{макс}}$), м ² | — |
| 7. | Вид (виды) разрешенного использования | Для ведения личного подсобного хозяйства |
| 7.1. | Дополнительные сведения об использовании земельного участка | — |
| 8. | Кадастровый или иной государственный учетный номер (инвентарный) здания, сооружения, объекта незавершенного строительства, расположенного на земельном участке | — |
| 9. | Сведения о земельных участках (землях общего пользования, территории общего пользования), посредством которых обеспечивается доступ | — |
| 10. | Иные сведения | — |

4. Пояснения к сведениям об уточняемом земельном участке с кадастровым номером 54:28:030209:46 :

1. —

1. Сведения о характерных точках границы уточняемого земельного участка с кадастровым номером 54:28:030209:49 :

КАРТА-ПЛАН ТЕРРИТОРИИ
Сведения об уточняемых земельных участках

Система координат МСК-54

Зона № —

| Обозначение характерных точек границ | Координаты, м | | | | Метод определения координат | Формулы, примененные для расчета средней квадратической погрешности определения координат характерных точек границ (M_t), с подставленными в такие формулы значениями и итоговые (вычисленные) значения M_t , м | Описание закрепления точки |
|---|--|---|---|------------|--------------------------------|--|----------------------------------|
| | содержатся в Едином государственном реестре недвижимости | | определены в результате выполнения комплексных кадастровых работ | | | | |
| | X | Y | X | Y | | | |
| 1 | 2 | 3 | 4 | 5 | 6 | 7 | 8 |
| 32 | — | — | 407395,20 | 4223022,62 | — | — | — |
| 31 | — | — | 407399,29 | 4223024,94 | — | — | — |
| 29 | — | — | 407432,55 | 4223040,05 | — | — | — |
| 28 | — | — | 407426,57 | 4223052,71 | — | — | — |
| н15У | — | — | 407425,40 | 4223055,49 | — | — | — |
| н16У | — | — | 407398,66 | 4223040,85 | — | — | — |
| н17У | — | — | 407374,25 | 4223027,57 | — | — | — |
| н18У | — | — | 407373,86 | 4223028,26 | — | — | — |
| н19У | — | — | 407345,72 | 4223015,25 | — | — | — |
| 30 | — | — | 407352,07 | 4223001,40 | — | — | — |
| 35 | — | — | 407356,90 | 4223003,79 | — | — | — |
| 34 | — | — | 407363,49 | 4223006,94 | — | — | — |
| 33 | — | — | 407376,73 | 4223013,29 | — | — | — |
| 32 | — | — | 407395,20 | 4223022,62 | — | — | — |

2. Сведения о частях границ уточняемого земельного участка с кадастровым номером 54:28:030209:49 :

| Обозначение части границ | | Горизонтальное проложение (S), м | Описание прохождения части границ | Сведения о согласовании местоположения границ(согласовано/спорное) |
|--------------------------|-------|-------------------------------------|--------------------------------------|---|
| от т. | до т. | | | |
| 1 | 2 | 3 | 4 | 5 |
| 32 | 31 | 4,70 | — | согласовано |
| 31 | 29 | 36,53 | — | согласовано |
| 29 | 28 | 14,00 | — | согласовано |
| 28 | н15У | 3,02 | — | согласовано |

КАРТА-ПЛАН ТЕРРИТОРИИ
Сведения об уточняемых земельных участках

| | | | | |
|------|------|-------|---|-------------|
| н15У | н16У | 30,49 | — | согласовано |
| н16У | н17У | 27,79 | — | согласовано |
| н17У | н18У | 0,79 | — | согласовано |
| н18У | н19У | 31,00 | — | согласовано |
| н19У | 30 | 15,24 | — | согласовано |
| 30 | 35 | 5,39 | — | согласовано |
| 35 | 34 | 7,30 | — | согласовано |
| 34 | 33 | 14,68 | — | согласовано |
| 33 | 32 | 20,69 | — | согласовано |

3. Сведения о характеристиках уточняемого земельного участка с кадастровым номером 54:28:030209:49 :

| № п/п | Наименование характеристик земельного участка | Значение характеристики |
|-------|---|--|
| 1 | 2 | 3 |
| 1. | Адрес земельного участка | — |
| 1.1. | Сведения о местоположении земельного участка (при отсутствии адреса) в структурированном в соответствии с федеральной информационной адресной системой виде | Новосибирская обл, р-н Черепановский, рп Посевная, ул Островского, дом 5, квартира 2 |
| 1.2. | Дополнительные сведения о местоположении земельного участка | — |
| 2. | Площадь земельного участка ± величина погрешности определения(вычисления) площади ($P \pm \Delta P$), м ² | 1342±12 |
| 3. | Формула, примененная для вычисления предельной погрешности определения площади земельного участка, с подставленными значениями и итоговые (вычисленные) значения (ΔP), м ² | $\Delta P = 3,5 \cdot M_t \cdot \sqrt{P_{\text{док}}} = 3,5 \cdot 0,10 \cdot \sqrt{1257} = 12$ |
| 4. | Площадь земельного участка согласно сведениям Единого государственного реестра недвижимости ($P_{\text{кад}}$), м ² | 1257 |
| 5. | Оценка расхождения P и $P_{\text{кад}}$ ($P - P_{\text{кад}}$), м ² | 85 |
| 6. | Предельный минимальный и максимальный размеры земельного участка ($P_{\text{мин}}$ и $P_{\text{макс}}$), м ² | — |
| 7. | Вид (виды) разрешенного использования | Для ведения личного подсобного хозяйства |
| 7.1. | Дополнительные сведения об использовании земельного участка | — |
| 8. | Кадастровый или иной государственный учетный номер (инвентарный) здания, сооружения, объекта незавершенного строительства, расположенного на земельном участке | — |

КАРТА-ПЛАН ТЕРРИТОРИИ
Сведения об уточняемых земельных участках

| 1 | 2 | 3 |
|-----|---|---|
| 9. | Сведения о земельных участках (землях общего пользования, территории общего пользования), посредством которых обеспечивается доступ | — |
| 10. | Иные сведения | — |

4. Пояснения к сведениям об уточняемом земельном участке с кадастровым номером 54:28:030209:49 :

| | |
|----|---|
| 1. | — |
|----|---|

1. Сведения о характерных точках границы уточняемого земельного участка с кадастровым номером 54:28:030209:51 :

Система координат МСК-54

Зона № —

| Обозначение характерных точек границ | Координаты, м | | | | Метод определения координат | Формулы, примененные для расчета средней квадратической погрешности определения координат характерных точек границ (M _i), с подставленными в такие формулы значениями и итоговые (вычисленные) значения M _i , м | Описание закрепления точки |
|---|--|---|---|------------|--------------------------------|---|----------------------------------|
| | содержатся в Едином государственном реестре недвижимости | | определены в результате выполнения комплексных кадастровых работ | | | | |
| | X | Y | X | Y | | | |
| 1 | 2 | 3 | 4 | 5 | 6 | 7 | 8 |
| 86 | — | — | 407354,88 | 4223086,87 | — | — | — |
| 85 | — | — | 407382,13 | 4223099,01 | — | — | — |
| н52У | — | — | 407389,41 | 4223104,08 | — | — | — |
| н53У | — | — | 407376,63 | 4223131,13 | — | — | — |
| 84 | — | — | 407349,85 | 4223118,48 | — | — | — |
| 83 | — | — | 407332,19 | 4223109,80 | — | — | — |
| 82 | — | — | 407309,09 | 4223097,86 | — | — | — |
| н54У | — | — | 407321,20 | 4223071,10 | — | — | — |
| 88 | — | — | 407323,57 | 4223072,19 | — | — | — |
| 87 | — | — | 407336,62 | 4223078,35 | — | — | — |
| 86 | — | — | 407354,88 | 4223086,87 | — | — | — |

2. Сведения о частях границ уточняемого земельного участка с кадастровым номером 54:28:030209:51 :

| Обозначение части границ | | Горизонтальное проложение (S), м | Описание прохождения части границ | Сведения о согласовании местоположения границ(согласовано/спорное) |
|--------------------------|-------|-------------------------------------|--------------------------------------|---|
| от т. | до т. | | | |

КАРТА-ПЛАН ТЕРРИТОРИИ
Сведения об уточняемых земельных участках

| 1 | 2 | 3 | 4 | 5 |
|------|------|-------|---|-------------|
| 86 | 85 | 29,83 | — | согласовано |
| 85 | н52У | 8,87 | — | согласовано |
| н52У | н53У | 29,92 | — | согласовано |
| н53У | 84 | 29,62 | — | согласовано |
| 84 | 83 | 19,68 | — | согласовано |
| 83 | 82 | 26,00 | — | согласовано |
| 82 | н54У | 29,37 | — | согласовано |
| н54У | 88 | 2,61 | — | согласовано |
| 88 | 87 | 14,43 | — | согласовано |
| 87 | 86 | 20,15 | — | согласовано |

3. Сведения о характеристиках уточняемого земельного участка с кадастровым номером 54:28:030209:51 :

| № п/п | Наименование характеристик земельного участка | Значение характеристики |
|-------|---|--|
| 1 | 2 | 3 |
| 1. | Адрес земельного участка | — |
| 1.1. | Сведения о местоположении земельного участка (при отсутствии адреса) в структурированном в соответствии с федеральной информационной адресной системой виде | обл. Новосибирская, р-н Черепановский, рп. Посевная, ул. Островского, дом 11 |
| 1.2. | Дополнительные сведения о местоположении земельного участка | — |
| 2. | Площадь земельного участка ± величина погрешности определения(вычисления) площади ($P \pm \Delta P$), м ² | 2304±12 |
| 3. | Формула, примененная для вычисления предельной погрешности определения площади земельного участка, с подставленными значениями и итоговые (вычисленные) значения (ΔP), м ² | $\Delta P = 3,5 \cdot M_t \cdot \sqrt{P_{\text{Док}}} = 3,5 \cdot 0,10 \cdot \sqrt{1134} = 12$ |
| 4. | Площадь земельного участка согласно сведениям Единого государственного реестра недвижимости ($P_{\text{кад}}$), м ² | 1134 |
| 5. | Оценка расхождения P и $P_{\text{кад}}$ ($P - P_{\text{кад}}$), м ² | 1170 |
| 6. | Предельный минимальный и максимальный размеры земельного участка ($P_{\text{мин}}$ и $P_{\text{макс}}$), м ² | — |
| 7. | Вид (виды) разрешенного использования | Для ведения личного подсобного хозяйства |
| 7.1. | Дополнительные сведения об использовании земельного участка | — |

КАРТА-ПЛАН ТЕРРИТОРИИ
Сведения об уточняемых земельных участках

| 1 | 2 | 3 |
|-----|--|---|
| 8. | Кадастровый или иной государственный учетный номер (инвентарный) здания, сооружения, объекта незавершенного строительства, расположенного на земельном участке | — |
| 9. | Сведения о земельных участках (землях общего пользования, территории общего пользования), посредством которых обеспечивается доступ | — |
| 10. | Иные сведения | — |

4. Пояснения к сведениям об уточняемом земельном участке с кадастровым номером 54:28:030209:51 :

| | |
|----|---|
| 1. | — |
|----|---|

1. Сведения о характерных точках границы уточняемого земельного участка с кадастровым номером 54:28:030209:60 :

Система координат МСК-54

Зона № —

| Обозначение характерных точек границ | Координаты, м | | | | Метод определения координат | Формулы, примененные для расчета средней квадратической погрешности определения координат характерных точек границ (M_t), с подставленными в такие формулы значениями и итоговые (вычисленные) значения M_t , м | Описание закрепления точки |
|---|--|---|---|------------|--------------------------------|--|----------------------------------|
| | содержатся в Едином государственном реестре недвижимости | | определены в результате выполнения комплексных кадастровых работ | | | | |
| | X | Y | X | Y | | | |
| 1 | 2 | 3 | 4 | 5 | 6 | 7 | 8 |
| 117 | — | — | 407241,68 | 4223375,58 | — | — | — |
| 120 | — | — | 407232,18 | 4223385,39 | — | — | — |
| 119 | — | — | 407231,49 | 4223384,70 | — | — | — |
| 118 | — | — | 407216,20 | 4223401,02 | — | — | — |
| 123 | — | — | 407215,52 | 4223401,75 | — | — | — |
| 122 | — | — | 407209,45 | 4223396,90 | — | — | — |
| 121 | — | — | 407192,71 | 4223387,38 | — | — | — |
| н82У | — | — | 407218,38 | 4223352,80 | — | — | — |
| 117 | — | — | 407241,68 | 4223375,58 | — | — | — |

КАРТА-ПЛАН ТЕРРИТОРИИ
Сведения об уточняемых земельных участках

2. Сведения о частях границ уточняемого земельного участка с кадастровым номером 54:28:030209:60 :

| Обозначение части границ | | Горизонтальное проложение (S), м | Описание прохождения части границ | Сведения о согласовании местоположения границ(согласовано/спорное) |
|--------------------------|-------|----------------------------------|-----------------------------------|--|
| от т. | до т. | | | |
| 1 | 2 | 3 | 4 | 5 |
| 117 | 120 | 13,66 | — | согласовано |
| 120 | 119 | 0,98 | — | согласовано |
| 119 | 118 | 22,36 | — | согласовано |
| 118 | 123 | 1,00 | — | согласовано |
| 123 | 122 | 7,77 | — | согласовано |
| 122 | 121 | 19,26 | — | согласовано |
| 121 | н82У | 43,07 | — | согласовано |
| н82У | 117 | 32,59 | — | согласовано |

3. Сведения о характеристиках уточняемого земельного участка с кадастровым номером 54:28:030209:60 :

| № п/п | Наименование характеристик земельного участка | Значение характеристики |
|-------|---|--|
| 1 | 2 | 3 |
| 1. | Адрес земельного участка | — |
| 1.1. | Сведения о местоположении земельного участка (при отсутствии адреса) в структурированном в соответствии с федеральной информационной адресной системой виде | обл. Новосибирская, р-н Черепановский, рп. Посевная, ул. Школьная, дом 1 |
| 1.2. | Дополнительные сведения о местоположении земельного участка | — |
| 2. | Площадь земельного участка ± величина погрешности определения(вычисления) площади ($P \pm \Delta P$), м ² | 1163±9 |
| 3. | Формула, примененная для вычисления предельной погрешности определения площади земельного участка, с подставленными значениями и итоговые (вычисленные) значения (ΔP), м ² | $\Delta P = 3,5 \cdot M_t \cdot \sqrt{P_{\text{ДОК}}} = 3,5 \cdot 0,10 \cdot \sqrt{684} = 9$ |
| 4. | Площадь земельного участка согласно сведениям Единого государственного реестра недвижимости ($P_{\text{кад}}$), м ² | 684 |
| 5. | Оценка расхождения P и $P_{\text{кад}}$ ($P - P_{\text{кад}}$), м ² | 479 |
| 6. | Предельный минимальный и максимальный размеры земельного участка ($P_{\text{мин}}$ и $P_{\text{макс}}$), м ² | — |
| 7. | Вид (виды) разрешенного использования | Для ведения личного подсобного хозяйства |
| 7.1. | Дополнительные сведения об использовании земельного участка | — |

КАРТА-ПЛАН ТЕРРИТОРИИ
Сведения об уточняемых земельных участках

| 1 | 2 | 3 |
|-----|--|---|
| 8. | Кадастровый или иной государственный учетный номер (инвентарный) здания, сооружения, объекта незавершенного строительства, расположенного на земельном участке | — |
| 9. | Сведения о земельных участках (землях общего пользования, территории общего пользования), посредством которых обеспечивается доступ | — |
| 10. | Иные сведения | — |

4. Пояснения к сведениям об уточняемом земельном участке с кадастровым номером 54:28:030209:60 :

| | |
|----|---|
| 1. | — |
|----|---|

1. Сведения о характерных точках границы уточняемого земельного участка с кадастровым номером 54:28:030209:62 :

Система координат МСК-54

Зона № —

| Обозначение характерных точек границ | Координаты, м | | | | Метод определения координат | Формулы, примененные для расчета средней квадратической погрешности определения координат характерных точек границ (M_t), с подставленными в такие формулы значениями и итоговые (вычисленные) значения M_t , м | Описание закрепления точки |
|---|--|---|---|------------|--------------------------------|--|----------------------------------|
| | содержатся в Едином государственном реестре недвижимости | | определены в результате выполнения комплексных кадастровых работ | | | | |
| | X | Y | X | Y | | | |
| 1 | 2 | 3 | 4 | 5 | 6 | 7 | 8 |
| н105У | — | — | 407203,63 | 4223423,10 | — | — | — |
| 150 | — | — | 407233,56 | 4223442,35 | — | — | — |
| н106У | — | — | 407238,35 | 4223447,67 | — | — | — |
| н43У | — | — | 407222,46 | 4223467,10 | — | — | — |
| н107У | — | — | 407220,00 | 4223469,89 | — | — | — |
| 156 | — | — | 407215,02 | 4223465,49 | — | — | — |
| 155 | — | — | 407188,59 | 4223449,52 | — | — | — |
| 154 | — | — | 407183,61 | 4223445,95 | — | — | — |
| 153 | — | — | 407178,36 | 4223442,53 | — | — | — |
| 152 | — | — | 407172,29 | 4223439,02 | — | — | — |
| 151 | — | — | 407181,57 | 4223411,96 | — | — | — |

КАРТА-ПЛАН ТЕРРИТОРИИ
Сведения об уточняемых земельных участках

| | | | | | | |
|-------|---|---|-----------|------------|---|---|
| н105У | — | — | 407203,63 | 4223423,10 | — | — |
|-------|---|---|-----------|------------|---|---|

2. Сведения о частях границ уточняемого земельного участка с кадастровым номером 54:28:030209:62 :

| Обозначение части границ | | Горизонтальное проложение (S), м | Описание прохождения части границ | Сведения о согласовании местоположения границ(согласовано/спорное) |
|--------------------------|-------|----------------------------------|-----------------------------------|--|
| от т. | до т. | | | |
| 1 | 2 | 3 | 4 | 5 |
| н105У | 150 | 35,59 | — | согласовано |
| 150 | н106У | 7,16 | — | согласовано |
| н106У | н43У | 25,10 | — | согласовано |
| н43У | н107У | 3,72 | — | согласовано |
| н107У | 156 | 6,65 | — | согласовано |
| 156 | 155 | 30,88 | — | согласовано |
| 155 | 154 | 6,13 | — | согласовано |
| 154 | 153 | 6,27 | — | согласовано |
| 153 | 152 | 7,01 | — | согласовано |
| 152 | 151 | 28,61 | — | согласовано |
| 151 | н105У | 24,71 | — | согласовано |

3. Сведения о характеристиках уточняемого земельного участка с кадастровым номером 54:28:030209:62 :

| № п/п | Наименование характеристик земельного участка | Значение характеристики |
|-------|---|--|
| 1 | 2 | 3 |
| 1. | Адрес земельного участка | — |
| 1.1. | Сведения о местоположении земельного участка (при отсутствии адреса) в структурированном в соответствии с федеральной информационной адресной системой виде | обл. Новосибирская, р-н Черепановский, рп. Посевная, ул. Школьная, дом 7 |
| 1.2. | Дополнительные сведения о местоположении земельного участка | — |
| 2. | Площадь земельного участка ± величина погрешности определения(вычисления) площади ($P \pm \Delta P$), м ² | 1836±13 |
| 3. | Формула, примененная для вычисления предельной погрешности определения площади земельного участка, с подставленными значениями и итоговые (вычисленные) значения (ΔP), м ² | $\Delta P = 3,5 \cdot M_t \cdot \sqrt{P_{\text{ДОК}}} = 3,5 \cdot 0,10 \cdot \sqrt{1480} = 13$ |
| 4. | Площадь земельного участка согласно сведениям Единого государственного реестра недвижимости ($P_{\text{кад}}$), м ² | 1480 |
| 5. | Оценка расхождения P и $P_{\text{кад}}$ ($P - P_{\text{кад}}$), м ² | 356 |

КАРТА-ПЛАН ТЕРРИТОРИИ
Сведения об уточняемых земельных участках

| 1 | 2 | 3 |
|------|--|--|
| 6. | Предельный минимальный и максимальный размеры земельного участка (Р _{мин} и Р _{макс}), м ² | — |
| 7. | Вид (виды) разрешенного использования | Для ведения личного подсобного хозяйства |
| 7.1. | Дополнительные сведения об использовании земельного участка | — |
| 8. | Кадастровый или иной государственный учетный номер (инвентарный) здания, сооружения, объекта незавершенного строительства, расположенного на земельном участке | — |
| 9. | Сведения о земельных участках (землях общего пользования, территории общего пользования), посредством которых обеспечивается доступ | — |
| 10. | Иные сведения | — |

4. Пояснения к сведениям об уточняемом земельном участке с кадастровым номером 54:28:030209:62 :

1. —

1. Сведения о характерных точках границы уточняемого земельного участка с кадастровым номером 54:28:030209:66 :

Система координат МСК-54

Зона № —

| Обозначение характерных точек границ | Координаты, м | | | | Метод определения координат | Формулы, примененные для расчета средней квадратической погрешности определения координат характерных точек границ (M _t), с подставленными в такие формулы значениями и итоговые (вычисленные) значения M _t , м | Описание закрепления точки |
|---|--|---|---|------------|--------------------------------|---|----------------------------------|
| | содержатся в Едином государственном реестре недвижимости | | определены в результате выполнения комплексных кадастровых работ | | | | |
| | X | Y | X | Y | | | |
| 1 | 2 | 3 | 4 | 5 | 6 | 7 | 8 |
| н67У | — | — | 407157,77 | 4223564,92 | — | — | — |
| н66У | — | — | 407178,21 | 4223581,87 | — | — | — |
| 54 | — | — | 407176,80 | 4223583,62 | — | — | — |
| 59 | — | — | 407162,97 | 4223599,03 | — | — | — |
| н83У | — | — | 407147,33 | 4223586,65 | — | — | — |
| н84У | — | — | 407125,63 | 4223572,25 | — | — | — |
| н85У | — | — | 407116,31 | 4223566,93 | — | — | — |

КАРТА-ПЛАН ТЕРРИТОРИИ
Сведения об уточняемых земельных участках

| | | | | | | |
|------|---|---|-----------|------------|---|---|
| н69У | — | — | 407126,22 | 4223546,07 | — | — |
| н68У | — | — | 407143,91 | 4223555,14 | — | — |
| н67У | — | — | 407157,77 | 4223564,92 | — | — |

2. Сведения о частях границ уточняемого земельного участка с кадастровым номером 54:28:030209:66 :

| Обозначение части границ | | Горизонтальное проложение (S), м | Описание прохождения части границ | Сведения о согласовании местоположения границ(согласовано/спорное) |
|--------------------------|-------|----------------------------------|-----------------------------------|--|
| от т. | до т. | | | |
| 1 | 2 | 3 | 4 | 5 |
| н67У | н66У | 26,55 | — | согласовано |
| н66У | 54 | 2,25 | — | согласовано |
| 54 | 59 | 20,71 | — | согласовано |
| 59 | н83У | 19,95 | — | согласовано |
| н83У | н84У | 26,04 | — | согласовано |
| н84У | н85У | 10,73 | — | согласовано |
| н85У | н69У | 23,09 | — | согласовано |
| н69У | н68У | 19,88 | — | согласовано |
| н68У | н67У | 16,96 | — | согласовано |

3. Сведения о характеристиках уточняемого земельного участка с кадастровым номером 54:28:030209:66 :

| № п/п | Наименование характеристик земельного участка | Значение характеристики |
|-------|---|--|
| 1 | 2 | 3 |
| 1. | Адрес земельного участка | — |
| 1.1. | Сведения о местоположении земельного участка (при отсутствии адреса) в структурированном в соответствии с федеральной информационной адресной системой виде | обл. Новосибирская, р-н Черепановский, рп. Посевная, ул. Школьная, дом 17 |
| 1.2. | Дополнительные сведения о местоположении земельного участка | — |
| 2. | Площадь земельного участка ± величина погрешности определения(вычисления) площади ($P \pm \Delta P$), м ² | 1417±11 |
| 3. | Формула, примененная для вычисления предельной погрешности определения площади земельного участка, с подставленными значениями и итоговые (вычисленные) значения (ΔP), м ² | $\Delta P = 3,5 \cdot M_t \cdot \sqrt{P_{\text{ДОК}}} = 3,5 \cdot 0,10 \cdot \sqrt{1000} = 11$ |
| 4. | Площадь земельного участка согласно сведениям Единого государственного реестра недвижимости ($P_{\text{кад}}$), м ² | 1000 |
| 5. | Оценка расхождения P и $P_{\text{кад}}$ ($P - P_{\text{кад}}$), м ² | 417 |

КАРТА-ПЛАН ТЕРРИТОРИИ
Сведения об уточняемых земельных участках

| 1 | 2 | 3 |
|------|--|--|
| 6. | Предельный минимальный и максимальный размеры земельного участка (Р _{мин} и Р _{макс}), м ² | — |
| 7. | Вид (виды) разрешенного использования | Для ведения личного подсобного хозяйства |
| 7.1. | Дополнительные сведения об использовании земельного участка | — |
| 8. | Кадастровый или иной государственный учетный номер (инвентарный) здания, сооружения, объекта незавершенного строительства, расположенного на земельном участке | 54:28:030209:203 |
| 9. | Сведения о земельных участках (землях общего пользования, территории общего пользования), посредством которых обеспечивается доступ | — |
| 10. | Иные сведения | — |

4. Пояснения к сведениям об уточняемом земельном участке с кадастровым номером 54:28:030209:66 :

| | |
|----|---|
| 1. | — |
|----|---|

1. Сведения о характерных точках границы уточняемого земельного участка с кадастровым номером 54:28:030209:67 :

Система координат МСК-54

Зона № —

| Обозначение характерных точек границ | Координаты, м | | | | Метод определения координат | Формулы, примененные для расчета средней квадратической погрешности определения координат характерных точек границ (M _t), с подставленными в такие формулы значениями и итоговые (вычисленные) значения M _t , м | Описание закрепления точки |
|--------------------------------------|--|---|--|------------|-----------------------------|--|----------------------------|
| | содержатся в Едином государственном реестре недвижимости | | определены в результате выполнения комплексных кадастровых работ | | | | |
| | X | Y | X | Y | | | |
| 1 | 2 | 3 | 4 | 5 | 6 | 7 | 8 |
| н83У | — | — | 407147,33 | 4223586,65 | — | — | — |
| 59 | — | — | 407162,97 | 4223599,03 | — | — | — |
| н86У | — | — | 407155,59 | 4223608,48 | — | — | — |
| 132 | — | — | 407153,40 | 4223606,72 | — | — | — |
| 131 | — | — | 407141,37 | 4223598,41 | — | — | — |
| 130 | — | — | 407134,85 | 4223593,38 | — | — | — |
| 129 | — | — | 407130,29 | 4223590,75 | — | — | — |

КАРТА-ПЛАН ТЕРРИТОРИИ
Сведения об уточняемых земельных участках

| | | | | | | |
|------|---|---|-----------|------------|---|---|
| 128 | — | — | 407129,56 | 4223590,28 | — | — |
| 127 | — | — | 407127,44 | 4223589,12 | — | — |
| н87У | — | — | 407126,52 | 4223588,76 | — | — |
| 126 | — | — | 407118,02 | 4223585,48 | — | — |
| 125 | — | — | 407113,45 | 4223584,10 | — | — |
| 124 | — | — | 407110,01 | 4223582,54 | — | — |
| н85У | — | — | 407116,31 | 4223566,93 | — | — |
| н84У | — | — | 407125,63 | 4223572,25 | — | — |
| н83У | — | — | 407147,33 | 4223586,65 | — | — |

2. Сведения о частях границ уточняемого земельного участка с кадастровым номером 54:28:030209:67 :

| Обозначение части границ | | Горизонтальное проложение (S), м | Описание прохождения части границ | Сведения о согласовании местоположения границ(согласовано/спорное) |
|--------------------------|-------|----------------------------------|-----------------------------------|--|
| от т. | до т. | | | |
| 1 | 2 | 3 | 4 | 5 |
| н83У | 59 | 19,95 | — | согласовано |
| 59 | н86У | 11,99 | — | согласовано |
| н86У | 132 | 2,81 | — | согласовано |
| 132 | 131 | 14,62 | — | согласовано |
| 131 | 130 | 8,23 | — | согласовано |
| 130 | 129 | 5,26 | — | согласовано |
| 129 | 128 | 0,87 | — | согласовано |
| 128 | 127 | 2,42 | — | согласовано |
| 127 | н87У | 0,99 | — | согласовано |
| н87У | 126 | 9,11 | — | согласовано |
| 126 | 125 | 4,77 | — | согласовано |
| 125 | 124 | 3,78 | — | согласовано |
| 124 | н85У | 16,83 | — | согласовано |
| н85У | н84У | 10,73 | — | согласовано |
| н84У | н83У | 26,04 | — | согласовано |

3. Сведения о характеристиках уточняемого земельного участка с кадастровым номером 54:28:030209:67 :

| № п/п | Наименование характеристик земельного участка | Значение характеристики |
|-------|---|-------------------------|
| 1 | 2 | 3 |
| 1. | Адрес земельного участка | — |

КАРТА-ПЛАН ТЕРРИТОРИИ

Сведения об уточняемых земельных участках

| 1 | 2 | 3 |
|------|---|---|
| 1.1. | Сведения о местоположении земельного участка (при отсутствии адреса) в структурированном в соответствии с федеральной информационной адресной системой виде | обл. Новосибирская, р-н Черепановский, рп. Посевная, ул. Школьная, дом 19, квартира 1 |
| 1.2. | Дополнительные сведения о местоположении земельного участка | — |
| 2. | Площадь земельного участка ± величина погрешности определения(вычисления) площади ($P \pm \Delta P$), м ² | 737±10 |
| 3. | Формула, примененная для вычисления предельной погрешности определения площади земельного участка, с подставленными значениями и итоговые (вычисленные) значения (ΔP), м ² | $\Delta P = 3,5 \cdot M_t \cdot \sqrt{P_{\text{док}}} = 3,5 \cdot 0,10 \cdot \sqrt{840} = 10$ |
| 4. | Площадь земельного участка согласно сведениям Единого государственного реестра недвижимости ($P_{\text{кад}}$), м ² | 840 |
| 5. | Оценка расхождения P и $P_{\text{кад}}$ ($P - P_{\text{кад}}$), м ² | -103 |
| 6. | Предельный минимальный и максимальный размеры земельного участка ($P_{\text{мин}}$ и $P_{\text{макс}}$), м ² | — |
| 7. | Вид (виды) разрешенного использования | Для ведения личного подсобного хозяйства |
| 7.1. | Дополнительные сведения об использовании земельного участка | — |
| 8. | Кадастровый или иной государственный учетный номер (инвентарный) здания, сооружения, объекта незавершенного строительства, расположенного на земельном участке | — |
| 9. | Сведения о земельных участках (землях общего пользования, территории общего пользования), посредством которых обеспечивается доступ | — |
| 10. | Иные сведения | — |

4. Пояснения к сведениям об уточняемом земельном участке с кадастровым номером 54:28:030209:67 :

1. —

1. Сведения о характерных точках границы уточняемого земельного участка с кадастровым номером 54:28:030209:69 :

КАРТА-ПЛАН ТЕРРИТОРИИ
Сведения об уточняемых земельных участках

Система координат МСК-54

Зона № —

| Обозначение характерных точек границ | Координаты, м | | | | Метод определения координат | Формулы, примененные для расчета средней квадратической погрешности определения координат характерных точек границ (M_t), с подставленными в такие формулы значениями и итоговые (вычисленные) значения M_t , м | Описание закрепления точки |
|---|--|---|---|------------|--------------------------------|--|----------------------------------|
| | содержатся в Едином государственном реестре недвижимости | | определены в результате выполнения комплексных кадастровых работ | | | | |
| | X | Y | X | Y | | | |
| 1 | 2 | 3 | 4 | 5 | 6 | 7 | 8 |
| 134 | — | — | 407134,41 | 4223610,25 | — | — | — |
| 133 | — | — | 407145,08 | 4223617,37 | — | — | — |
| н38У | — | — | 407147,54 | 4223618,79 | — | — | — |
| н39У | — | — | 407132,26 | 4223641,93 | — | — | — |
| н88У | — | — | 407128,63 | 4223646,01 | — | — | — |
| н89У | — | — | 407110,29 | 4223633,01 | — | — | — |
| н90У | — | — | 407092,53 | 4223623,06 | — | — | — |
| 136 | — | — | 407104,60 | 4223594,42 | — | — | — |
| 135 | — | — | 407127,37 | 4223606,07 | — | — | — |
| 134 | — | — | 407134,41 | 4223610,25 | — | — | — |

2. Сведения о частях границ уточняемого земельного участка с кадастровым номером 54:28:030209:69 :

| Обозначение части границ | | Горизонтальное проложение (S), м | Описание прохождения части границ | Сведения о согласовании местоположения границ(согласовано/спорное) |
|--------------------------|-------|-------------------------------------|--------------------------------------|---|
| от т. | до т. | | | |
| 1 | 2 | 3 | 4 | 5 |
| 134 | 133 | 12,83 | — | согласовано |
| 133 | н38У | 2,84 | — | согласовано |
| н38У | н39У | 27,73 | — | согласовано |
| н39У | н88У | 5,46 | — | согласовано |
| н88У | н89У | 22,48 | — | согласовано |
| н89У | н90У | 20,36 | — | согласовано |
| н90У | 136 | 31,08 | — | согласовано |
| 136 | 135 | 25,58 | — | согласовано |

КАРТА-ПЛАН ТЕРРИТОРИИ
Сведения об уточняемых земельных участках

135

134

8,19

—

согласовано

3. Сведения о характеристиках уточняемого земельного участка с кадастровым номером 54:28:030209:69 :

| № п/п | Наименование характеристик земельного участка | Значение характеристики |
|-------|---|---|
| 1 | 2 | 3 |
| 1. | Адрес земельного участка | — |
| 1.1. | Сведения о местоположении земельного участка (при отсутствии адреса) в структурированном в соответствии с федеральной информационной адресной системой виде | обл. Новосибирская, р-н Черепановский, рп. Посевная, ул. Школьная, дом 21 |
| 1.2. | Дополнительные сведения о местоположении земельного участка | — |
| 2. | Площадь земельного участка ± величина погрешности определения(вычисления) площади ($P \pm \Delta P$), м ² | 1486±11 |
| 3. | Формула, примененная для вычисления предельной погрешности определения площади земельного участка, с подставленными значениями и итоговые (вычисленные) значения (ΔP), м ² | $\Delta P = 3,5 \cdot M_t \cdot \sqrt{P_{\text{док}}} = 3,5 \cdot 0,10 \cdot \sqrt{975} = 11$ |
| 4. | Площадь земельного участка согласно сведениям Единого государственного реестра недвижимости ($P_{\text{кад}}$), м ² | 975 |
| 5. | Оценка расхождения P и $P_{\text{кад}}$ ($P - P_{\text{кад}}$), м ² | 511 |
| 6. | Предельный минимальный и максимальный размеры земельного участка ($P_{\text{мин}}$ и $P_{\text{макс}}$), м ² | — |
| 7. | Вид (виды) разрешенного использования | Для ведения личного подсобного хозяйства |
| 7.1. | Дополнительные сведения об использовании земельного участка | — |
| 8. | Кадастровый или иной государственный учетный номер (инвентарный) здания, сооружения, объекта незавершенного строительства, расположенного на земельном участке | — |
| 9. | Сведения о земельных участках (землях общего пользования, территории общего пользования), посредством которых обеспечивается доступ | — |
| 10. | Иные сведения | — |

4. Пояснения к сведениям об уточняемом земельном участке с кадастровым номером 54:28:030209:69 :

1.

—

1. Сведения о характерных точках границы уточняемого земельного участка с кадастровым номером 54:28:030209:70 :

КАРТА-ПЛАН ТЕРРИТОРИИ
Сведения об уточняемых земельных участках

Система координат МСК-54

Зона № —

| Обозначение характерных точек границ | Координаты, м | | | | Метод определения координат | Формулы, примененные для расчета средней квадратической погрешности определения координат характерных точек границ (M_t), с подставленными в такие формулы значениями и итоговые (вычисленные) значения M_t , м | Описание закрепления точки |
|---|--|---|---|------------|--------------------------------|--|----------------------------------|
| | содержатся в Едином государственном реестре недвижимости | | определены в результате выполнения комплексных кадастровых работ | | | | |
| | X | Y | X | Y | | | |
| 1 | 2 | 3 | 4 | 5 | 6 | 7 | 8 |
| н93У | — | — | 407083,88 | 4223688,43 | — | — | — |
| 137 | — | — | 407108,14 | 4223705,87 | — | — | — |
| 138 | — | — | 407098,50 | 4223718,43 | — | — | — |
| н94У | — | — | 407086,86 | 4223709,65 | — | — | — |
| н95У | — | — | 407070,45 | 4223700,45 | — | — | — |
| н96У | — | — | 407058,52 | 4223695,90 | — | — | — |
| н97У | — | — | 407065,28 | 4223679,23 | — | — | — |
| н93У | — | — | 407083,88 | 4223688,43 | — | — | — |

2. Сведения о частях границ уточняемого земельного участка с кадастровым номером 54:28:030209:70 :

| Обозначение части границ | | Горизонтальное проложение (S), м | Описание прохождения части границ | Сведения о согласовании местоположения границ(согласовано/спорное) |
|--------------------------|-------|-------------------------------------|--------------------------------------|---|
| от т. | до т. | | | |
| 1 | 2 | 3 | 4 | 5 |
| н93У | 137 | 29,88 | — | согласовано |
| 137 | 138 | 15,83 | — | согласовано |
| 138 | н94У | 14,58 | — | согласовано |
| н94У | н95У | 18,81 | — | согласовано |
| н95У | н96У | 12,77 | — | согласовано |
| н96У | н97У | 17,99 | — | согласовано |
| н97У | н93У | 20,75 | — | согласовано |

КАРТА-ПЛАН ТЕРРИТОРИИ
Сведения об уточняемых земельных участках

3. Сведения о характеристиках уточняемого земельного участка с кадастровым номером 54:28:030209:70 :

| № п/п | Наименование характеристик земельного участка | Значение характеристики |
|-------|---|--|
| 1 | 2 | 3 |
| 1. | Адрес земельного участка | — |
| 1.1. | Сведения о местоположении земельного участка (при отсутствии адреса) в структурированном в соответствии с федеральной информационной адресной системой виде | обл. Новосибирская, р-н Черепановский, рп. Посевная, ул. Школьная, дом 27 |
| 1.2. | Дополнительные сведения о местоположении земельного участка | — |
| 2. | Площадь земельного участка ± величина погрешности определения(вычисления) площади ($P \pm \Delta P$), м ² | 796±8 |
| 3. | Формула, примененная для вычисления предельной погрешности определения площади земельного участка, с подставленными значениями и итоговые (вычисленные) значения (ΔP), м ² | $\Delta P = 3,5 \cdot M_t \cdot \sqrt{P_{\text{ДОК}}} = 3,5 \cdot 0,10 \cdot \sqrt{554} = 8$ |
| 4. | Площадь земельного участка согласно сведениям Единого государственного реестра недвижимости ($P_{\text{кад}}$), м ² | 554 |
| 5. | Оценка расхождения P и $P_{\text{кад}}$ ($P - P_{\text{кад}}$), м ² | 242 |
| 6. | Предельный минимальный и максимальный размеры земельного участка ($P_{\text{мин}}$ и $P_{\text{макс}}$), м ² | — |
| 7. | Вид (виды) разрешенного использования | Для ведения личного подсобного хозяйства |
| 7.1. | Дополнительные сведения об использовании земельного участка | — |
| 8. | Кадастровый или иной государственный учетный номер (инвентарный) здания, сооружения, объекта незавершенного строительства, расположенного на земельном участке | — |
| 9. | Сведения о земельных участках (землях общего пользования, территории общего пользования), посредством которых обеспечивается доступ | — |
| 10. | Иные сведения | — |

4. Пояснения к сведениям об уточняемом земельном участке с кадастровым номером 54:28:030209:70 :

1. —

1. Сведения о характерных точках границы уточняемого земельного участка с кадастровым номером 54:28:030209:72 :

КАРТА-ПЛАН ТЕРРИТОРИИ
Сведения об уточняемых земельных участках

Система координат МСК-54

Зона № —

| Обозначение характерных точек границ | Координаты, м | | | | Метод определения координат | Формулы, примененные для расчета средней квадратической погрешности определения координат характерных точек границ (M_t), с подставленными в такие формулы значениями и итоговые (вычисленные) значения M_t , м | Описание закрепления точки |
|---|--|---|---|------------|--------------------------------|--|----------------------------------|
| | содержатся в Едином государственном реестре недвижимости | | определены в результате выполнения комплексных кадастровых работ | | | | |
| | X | Y | X | Y | | | |
| 1 | 2 | 3 | 4 | 5 | 6 | 7 | 8 |
| н98У | — | — | 407084,78 | 4223736,35 | — | — | — |
| 141 | — | — | 407083,76 | 4223737,70 | — | — | — |
| 158 | — | — | 407078,62 | 4223744,48 | — | — | — |
| 157 | — | — | 407069,00 | 4223758,41 | — | — | — |
| 116 | — | — | 407067,57 | 4223760,57 | — | — | — |
| н70У | — | — | 407061,31 | 4223756,16 | — | — | — |
| н74У | — | — | 407037,25 | 4223744,37 | — | — | — |
| н99У | — | — | 407049,57 | 4223716,95 | — | — | — |
| н98У | — | — | 407084,78 | 4223736,35 | — | — | — |

2. Сведения о частях границ уточняемого земельного участка с кадастровым номером 54:28:030209:72 :

| Обозначение части границ | | Горизонтальное проложение (S), м | Описание прохождения части границ | Сведения о согласовании местоположения границ(согласовано/спорное) |
|--------------------------|-------|-------------------------------------|--------------------------------------|---|
| от т. | до т. | | | |
| 1 | 2 | 3 | 4 | 5 |
| н98У | 141 | 1,69 | — | согласовано |
| 141 | 158 | 8,51 | — | согласовано |
| 158 | 157 | 16,93 | — | согласовано |
| 157 | 116 | 2,59 | — | согласовано |
| 116 | н70У | 7,66 | — | согласовано |
| н70У | н74У | 26,79 | — | согласовано |
| н74У | н99У | 30,06 | — | согласовано |
| н99У | н98У | 40,20 | — | согласовано |

КАРТА-ПЛАН ТЕРРИТОРИИ
Сведения об уточняемых земельных участках

3. Сведения о характеристиках уточняемого земельного участка с кадастровым номером 54:28:030209:72 :

| № п/п | Наименование характеристик земельного участка | Значение характеристики |
|-------|---|---|
| 1 | 2 | 3 |
| 1. | Адрес земельного участка | — |
| 1.1. | Сведения о местоположении земельного участка (при отсутствии адреса) в структурированном в соответствии с федеральной информационной адресной системой виде | обл. Новосибирская, р-н Черепановский, рп. Посевная, ул. Школьная, дом 31 |
| 1.2. | Дополнительные сведения о местоположении земельного участка | — |
| 2. | Площадь земельного участка ± величина погрешности определения(вычисления) площади ($P \pm \Delta P$), м ² | 1088±10 |
| 3. | Формула, примененная для вычисления предельной погрешности определения площади земельного участка, с подставленными значениями и итоговые (вычисленные) значения (ΔP), м ² | $\Delta P = 3,5 \cdot M_t \cdot \sqrt{P_{\text{ДОК}}} = 3,5 \cdot 0,10 \cdot \sqrt{760} = 10$ |
| 4. | Площадь земельного участка согласно сведениям Единого государственного реестра недвижимости ($P_{\text{кад}}$), м ² | 760 |
| 5. | Оценка расхождения P и $P_{\text{кад}}$ ($P - P_{\text{кад}}$), м ² | 328 |
| 6. | Предельный минимальный и максимальный размеры земельного участка ($P_{\text{мин}}$ и $P_{\text{макс}}$), м ² | — |
| 7. | Вид (виды) разрешенного использования | Для ведения личного подсобного хозяйства |
| 7.1. | Дополнительные сведения об использовании земельного участка | — |
| 8. | Кадастровый или иной государственный учетный номер (инвентарный) здания, сооружения, объекта незавершенного строительства, расположенного на земельном участке | — |
| 9. | Сведения о земельных участках (землях общего пользования, территории общего пользования), посредством которых обеспечивается доступ | — |
| 10. | Иные сведения | — |

4. Пояснения к сведениям об уточняемом земельном участке с кадастровым номером 54:28:030209:72 :

| | |
|----|---|
| 1. | — |
|----|---|

1. Сведения о характерных точках границы уточняемого земельного участка с кадастровым номером 54:28:030209:73 :

КАРТА-ПЛАН ТЕРРИТОРИИ
Сведения об уточняемых земельных участках

Система координат МСК-54

Зона № —

| Обозначение характерных точек границ | Координаты, м | | | | Метод определения координат | Формулы, примененные для расчета средней квадратической погрешности определения координат характерных точек границ (M_t), с подставленными в такие формулы значениями и итоговые (вычисленные) значения M_t , м | Описание закрепления точки |
|---|--|---|---|------------|--------------------------------|--|----------------------------------|
| | содержатся в Едином государственном реестре недвижимости | | определены в результате выполнения комплексных кадастровых работ | | | | |
| | X | Y | X | Y | | | |
| 1 | 2 | 3 | 4 | 5 | 6 | 7 | 8 |
| н101У | — | — | 406988,40 | 4223856,64 | — | — | — |
| н102У | — | — | 407023,04 | 4223879,47 | — | — | — |
| н103У | — | — | 406999,86 | 4223906,63 | — | — | — |
| н104У | — | — | 406972,40 | 4223891,87 | — | — | — |
| н101У | — | — | 406988,40 | 4223856,64 | — | — | — |

2. Сведения о частях границ уточняемого земельного участка с кадастровым номером 54:28:030209:73 :

| Обозначение части границ | | Горизонтальное проложение (S), м | Описание прохождения части границ | Сведения о согласовании местоположения границ(согласовано/спорное) |
|--------------------------|-------|-------------------------------------|--------------------------------------|---|
| от т. | до т. | | | |
| 1 | 2 | 3 | 4 | 5 |
| н101У | н102У | 41,49 | — | согласовано |
| н102У | н103У | 35,71 | — | согласовано |
| н103У | н104У | 31,18 | — | согласовано |
| н104У | н101У | 38,69 | — | согласовано |

3. Сведения о характеристиках уточняемого земельного участка с кадастровым номером 54:28:030209:73 :

| № п/п | Наименование характеристик земельного участка | Значение характеристики |
|-------|---|---|
| 1 | 2 | 3 |
| 1. | Адрес земельного участка | — |
| 1.1. | Сведения о местоположении земельного участка (при отсутствии адреса) в структурированном в соответствии с федеральной информационной адресной системой виде | обл. Новосибирская, р-н Черепановский, рп. Посевная, ул. Школьная, дом 41 |
| 1.2. | Дополнительные сведения о местоположении земельного участка | — |

КАРТА-ПЛАН ТЕРРИТОРИИ

Сведения об уточняемых земельных участках

| 1 | 2 | 3 |
|------|---|--|
| 2. | Площадь земельного участка \pm величина погрешности определения(вычисления) площади ($P \pm \Delta P$), м ² | 1337 \pm 13 |
| 3. | Формула, примененная для вычисления предельной погрешности определения площади земельного участка, с подставленными значениями и итоговые (вычисленные) значения (ΔP), м ² | $\Delta P = 3,5 \cdot M_t \cdot \sqrt{P_{\text{ДОК}}} = 3,5 \cdot 0,10 \cdot \sqrt{1318} = 13$ |
| 4. | Площадь земельного участка согласно сведениям Единого государственного реестра недвижимости ($P_{\text{кад}}$), м ² | 1318 |
| 5. | Оценка расхождения P и $P_{\text{кад}}$ ($P - P_{\text{кад}}$), м ² | 19 |
| 6. | Предельный минимальный и максимальный размеры земельного участка ($P_{\text{мин}}$ и $P_{\text{макс}}$), м ² | — |
| 7. | Вид (виды) разрешенного использования | Для ведения личного подсобного хозяйства |
| 7.1. | Дополнительные сведения об использовании земельного участка | — |
| 8. | Кадастровый или иной государственный учетный номер (инвентарный) здания, сооружения, объекта незавершенного строительства, расположенного на земельном участке | — |
| 9. | Сведения о земельных участках (землях общего пользования, территории общего пользования), посредством которых обеспечивается доступ | — |
| 10. | Иные сведения | — |

4. Пояснения к сведениям об уточняемом земельном участке с кадастровым номером 54:28:030209:73 :

| | |
|----|---|
| 1. | — |
|----|---|

КАРТА-ПЛАН ТЕРРИТОРИИ

**Сведения об уточняемых земельных участках, необходимые для исправления реестровых ошибок
в сведениях о местоположении их границ**

1. Сведения о характерных точках границ уточняемого земельного участка с кадастровым номером 54:28:030209:6

Система координат МСК-54

Зона № —

| Обозначение характерных точек границ | Координаты, м | | | | Метод определения координат | Формулы, примененные для расчета средней квадратической погрешности определения координат характерных точек границ (M_t), с подставленными в такие формулы значениями и итоговые (вычисленные) значения M_t , м | Описание закрепления точки |
|---|--|------------|---|------------|--------------------------------|--|-------------------------------|
| | содержатся в Едином государственном реестре недвижимости | | определены в результате выполнения комплексных кадастровых работ | | | | |
| | X | Y | X | Y | | | |
| 1 | 2 | 3 | 4 | 5 | 6 | 7 | 8 |
| н44У | — | — | 407296,45 | 4223430,47 | — | — | — |
| н45У | — | — | 407308,34 | 4223443,29 | — | — | — |
| н46У | — | — | 407290,24 | 4223463,21 | — | — | — |
| 71 | 407272,50 | 4223483,64 | 407272,50 | 4223483,64 | — | — | — |
| 72 | 407265,32 | 4223490,69 | — | — | — | — | — |
| 73 | 407256,57 | 4223499,72 | — | — | — | — | — |
| 74 | 407239,26 | 4223484,31 | — | — | — | — | — |
| 75 | 407268,30 | 4223451,37 | — | — | — | — | — |
| 66 | 407292,85 | 4223426,00 | — | — | — | — | — |
| 67 | 407298,15 | 4223431,62 | — | — | — | — | — |
| 68 | 407298,38 | 4223431,27 | — | — | — | — | — |
| 69 | 407310,27 | 4223444,09 | — | — | — | — | — |
| 70 | 407292,43 | 4223462,30 | — | — | — | — | — |
| 76 | — | — | 407264,57 | 4223491,47 | — | — | — |
| 77 | — | — | 407256,57 | 4223499,71 | — | — | — |
| н42У | — | — | 407238,16 | 4223482,56 | — | — | — |
| н41У | — | — | 407271,46 | 4223444,61 | — | — | — |
| н40У | — | — | 407290,92 | 4223425,20 | — | — | — |
| н47У | — | — | 407296,22 | 4223430,82 | — | — | — |
| н44У | — | — | 407296,45 | 4223430,47 | — | — | — |

КАРТА-ПЛАН ТЕРРИТОРИИ

Сведения об уточняемых земельных участках, необходимые для исправления реестровых ошибок
в сведениях о местоположении их границ

2. Сведения о частях границ уточняемого земельного участка с кадастровым номером 54:28:030209:6

| Обозначение части границ | | Горизонтальное проложение (S), м | Описание прохождения части границ | Сведения о согласовании местоположения границ(согласовано/спорное) |
|--------------------------|-------|----------------------------------|-----------------------------------|--|
| от т. | до т. | | | |
| 1 | 2 | 3 | 4 | 5 |
| н44У | н45У | 17,48 | — | согласовано |
| н45У | н46У | 26,91 | — | согласовано |
| н46У | 71 | 27,06 | — | согласовано |
| 71 | 76 | 11,14 | — | согласовано |
| 76 | 77 | 11,48 | — | согласовано |
| 77 | н42У | 25,16 | — | согласовано |
| н42У | н41У | 50,49 | — | согласовано |
| н41У | н40У | 27,49 | — | согласовано |
| н40У | н47У | 7,72 | — | согласовано |
| н47У | н44У | 0,42 | — | согласовано |

3. Характеристики уточняемого земельного участка с кадастровым номером 54:28:030209:6

| № п/п | Наименование характеристик земельного участка | Значение характеристики |
|-------|---|--|
| 1 | 2 | 3 |
| 1. | Адрес земельного участка | — |
| 1.1. | Сведения о местоположении земельного участка (при отсутствии адреса) в структурированном в соответствии с федеральной информационной адресной системой виде | обл. Новосибирская, р-н Черепановский, рп. Посевная, ул. Крылова, дом 6 |
| 1.2. | Дополнительные сведения о местоположении земельного участка | — |
| 2. | Площадь земельного участка ± величина погрешности определения(вычисления) площади ($P \pm \Delta P$), м ² | 2013±13 |
| 3. | Формула, примененная для вычисления предельной погрешности определения площади земельного участка, с подставленными значениями и итоговые (вычисленные) значения (ΔP), м ² | $\Delta P = 3,5 \cdot M_t \cdot \sqrt{P_{\text{док}}} = 3,5 \cdot 0,10 \cdot \sqrt{1375} = 13$ |
| 4. | Площадь земельного участка согласно сведениям Единого государственного реестра недвижимости ($P_{\text{кад}}$), м ² | 1375 |
| 5. | Оценка расхождения P и $P_{\text{кад}}$ ($P - P_{\text{кад}}$), м ² | 638 |

КАРТА-ПЛАН ТЕРРИТОРИИ

Сведения об уточняемых земельных участках, необходимые для исправления реестровых ошибок
в сведениях о местоположении их границ

| 1 | 2 | 3 |
|------|--|--------------------|
| 6. | Предельный минимальный и максимальный размеры земельного участка (Р _{мин} и Р _{макс}), м ² | — |
| 7. | Кадастровый или иной государственный учетный номер (инвентарный) здания, сооружения, объекта незавершенного строительства, расположенного на земельном участке | — |
| 8. | Вид (виды) разрешенного использования | Для огородничества |
| 8.1. | Дополнительные сведения об использовании земельного участка | — |
| 9. | Сведения о земельных участках (землях общего пользования, территории общего пользования), посредством которых обеспечивается доступ | — |
| 10. | Иные сведения | — |

4. Пояснения к сведениям об уточняемом земельном участке с кадастровым номером 54:28:030209:6 :

1. —

1. Сведения о характерных точках границ уточняемого земельного участка с кадастровым номером 54:28:030209:24

Система координат МСК-54

Зона № —

| Обозначение характерных точек границ | Координаты, м | | | | Метод определения координат | Формулы, примененные для расчета средней квадратической погрешности определения координат характерных точек границ (M _t), с подставленными в такие формулы значениями и итоговые (вычисленные) значения M _t , м | Описание закрепления точки |
|---|--|---|---|------------|--------------------------------|---|-------------------------------|
| | содержатся в Едином государственном реестре недвижимости | | определены в результате выполнения комплексных кадастровых работ | | | | |
| | X | Y | X | Y | | | |
| 1 | 2 | 3 | 4 | 5 | 6 | 7 | 8 |
| н1У | — | — | 407545,95 | 4222938,17 | — | — | — |
| н2У | — | — | 407548,38 | 4222942,43 | — | — | — |
| н3У | — | — | 407547,92 | 4222947,52 | — | — | — |
| н4У | — | — | 407495,18 | 4223041,25 | — | — | — |
| 24 | — | — | 407450,27 | 4223019,81 | — | — | — |
| 23 | — | — | 407432,24 | 4223011,98 | — | — | — |
| н5У | — | — | 407432,74 | 4223010,88 | — | — | — |

КАРТА-ПЛАН ТЕРРИТОРИИ

Сведения об уточняемых земельных участках, необходимые для исправления реестровых ошибок
в сведениях о местоположении их границ

| | | | | | | | |
|------|-----------|------------|-----------|------------|---|---|---|
| н6У | — | — | 407395,75 | 4222993,11 | — | — | — |
| н7У | — | — | 407383,03 | 4222987,06 | — | — | — |
| 22 | — | — | 407378,03 | 4222984,27 | — | — | — |
| 21 | — | — | 407373,50 | 4222981,82 | — | — | — |
| 20 | — | — | 407367,44 | 4222979,25 | — | — | — |
| 19 | — | — | 407362,36 | 4222977,14 | — | — | — |
| н8У | — | — | 407405,97 | 4222885,50 | — | — | — |
| н9У | — | — | 407408,88 | 4222882,02 | — | — | — |
| н10У | — | — | 407414,78 | 4222881,73 | — | — | — |
| н1У | — | — | 407545,95 | 4222938,17 | — | — | — |
| 3 | 407366,46 | 4222976,42 | — | — | — | — | — |
| 4 | 407410,07 | 4222884,78 | — | — | — | — | — |
| 5 | 407412,98 | 4222881,30 | — | — | — | — | — |
| 6 | 407418,88 | 4222881,01 | — | — | — | — | — |
| 7 | 407550,05 | 4222937,45 | — | — | — | — | — |
| 8 | 407552,48 | 4222941,71 | — | — | — | — | — |
| 9 | 407552,02 | 4222946,80 | — | — | — | — | — |
| 10 | 407499,28 | 4223040,53 | — | — | — | — | — |
| 11 | 407441,52 | 4223013,34 | — | — | — | — | — |
| 12 | 407436,73 | 4223011,37 | — | — | — | — | — |
| 13 | 407406,60 | 4222996,16 | — | — | — | — | — |
| 14 | 407396,89 | 4222992,40 | — | — | — | — | — |
| 2 | 407396,10 | 4222994,66 | — | — | — | — | — |
| 1 | 407393,42 | 4222993,54 | — | — | — | — | — |
| 15 | 407393,35 | 4222992,06 | — | — | — | — | — |
| 16 | 407381,77 | 4222984,84 | — | — | — | — | — |
| 17 | 407377,60 | 4222981,10 | — | — | — | — | — |
| 18 | 407371,72 | 4222978,61 | — | — | — | — | — |

2. Сведения о частях границ уточняемого земельного участка с кадастровым номером 54:28:030209:24

| Обозначение части границ | | Горизонтальное проложение (S), м | Описание прохождения части границ | Сведения о согласовании местоположения границ(согласовано/спорное) |
|--------------------------|-------|----------------------------------|-----------------------------------|--|
| от т. | до т. | | | |

КАРТА-ПЛАН ТЕРРИТОРИИ

Сведения об уточняемых земельных участках, необходимые для исправления реестровых ошибок
в сведениях о местоположении их границ

| 1 | 2 | 3 | 4 | 5 |
|------|------|--------|---|-------------|
| н1У | н2У | 4,90 | — | согласовано |
| н2У | н3У | 5,11 | — | согласовано |
| н3У | н4У | 107,55 | — | согласовано |
| н4У | 24 | 49,77 | — | согласовано |
| 24 | 23 | 19,66 | — | согласовано |
| 23 | н5У | 1,21 | — | согласовано |
| н5У | н6У | 41,04 | — | согласовано |
| н6У | н7У | 14,09 | — | согласовано |
| н7У | 22 | 5,73 | — | согласовано |
| 22 | 21 | 5,15 | — | согласовано |
| 21 | 20 | 6,58 | — | согласовано |
| 20 | 19 | 5,50 | — | согласовано |
| 19 | н8У | 101,49 | — | согласовано |
| н8У | н9У | 4,54 | — | согласовано |
| н9У | н10У | 5,91 | — | согласовано |
| н10У | н1У | 142,80 | — | согласовано |

3. Характеристики уточняемого земельного участка с кадастровым номером 54:28:030209:24

| № п/п | Наименование характеристик земельного участка | Значение характеристики |
|-------|---|---|
| 1 | 2 | 3 |
| 1. | Адрес земельного участка | — |
| 1.1. | Сведения о местоположении земельного участка (при отсутствии адреса) в структурированном в соответствии с федеральной информационной адресной системой виде | обл. Новосибирская, р-н Черепановский, рп. Посевная, ул. Островского, 3, квартира 1 |
| 1.2. | Дополнительные сведения о местоположении земельного участка | — |
| 2. | Площадь земельного участка ± величина погрешности определения(вычисления) площади ($P \pm \Delta P$), м ² | 16888±46 |
| 3. | Формула, примененная для вычисления предельной погрешности определения площади земельного участка, с подставленными значениями и итоговые (вычисленные) значения (ΔP), м ² | $\Delta P = 3,5 \cdot M_t \cdot \sqrt{P_{\text{Док}}} = 3,5 \cdot 0,10 \cdot \sqrt{16980} = 46$ |
| 4. | Площадь земельного участка согласно сведениям Единого государственного реестра недвижимости ($P_{\text{кад}}$), м ² | 16980 |

КАРТА-ПЛАН ТЕРРИТОРИИ

Сведения об уточняемых земельных участках, необходимые для исправления реестровых ошибок
в сведениях о местоположении их границ

| 1 | 2 | 3 |
|------|--|---|
| 5. | Оценка расхождения Р и Ркад (Р – Ркад), м ² | -92 |
| 6. | Предельный минимальный и максимальный размеры земельного участка (Рмин и Рмакс), м ² | — |
| 7. | Кадастровый или иной государственный учетный номер (инвентарный) здания, сооружения, объекта незавершенного строительства, расположенного на земельном участке | 54:28:030209:192 |
| 8. | Вид (виды) разрешенного использования | Эксплуатация и обслуживание Метеорологической станции |
| 8.1. | Дополнительные сведения об использовании земельного участка | — |
| 9. | Сведения о земельных участках (землях общего пользования, территории общего пользования), посредством которых обеспечивается доступ | — |
| 10. | Иные сведения | — |

4. Пояснения к сведениям об уточняемом земельном участке с кадастровым номером 54:28:030209:24 :

1. —

1. Сведения о характерных точках границ уточняемого земельного участка с кадастровым номером 54:28:030209:26

Система координат МСК-54

Зона № —

| Обозначение характерных точек границ | Координаты, м | | | | Метод определения координат | Формулы, примененные для расчета средней квадратической погрешности определения координат характерных точек границ (M _t), с подставленными в такие формулы значениями и итоговые (вычисленные) значения M _t , м | Описание закрепления точки |
|---|--|------------|---|------------|--------------------------------|---|-------------------------------|
| | содержатся в Едином государственном реестре недвижимости | | определены в результате выполнения комплексных кадастровых работ | | | | |
| | X | Y | X | Y | | | |
| 1 | 2 | 3 | 4 | 5 | 6 | 7 | 8 |
| 149 | 407105,43 | 4223673,53 | 407105,43 | 4223673,53 | — | — | — |
| 143 | 407122,03 | 4223688,16 | 407122,03 | 4223688,16 | — | — | — |
| 137 | 407108,14 | 4223705,87 | 407108,14 | 4223705,87 | — | — | — |
| 144 | 407083,18 | 4223685,72 | — | — | — | — | — |
| 145 | 407064,42 | 4223674,85 | — | — | — | — | — |
| 146 | 407064,92 | 4223673,98 | — | — | — | — | — |

КАРТА-ПЛАН ТЕРРИТОРИИ

Сведения об уточняемых земельных участках, необходимые для исправления реестровых ошибок
в сведениях о местоположении их границ

| | | | | | | | |
|-------|-----------|------------|-----------|------------|---|---|---|
| 147 | 407069,85 | 4223665,31 | — | — | — | — | — |
| 148 | 407076,14 | 4223651,38 | — | — | — | — | — |
| н93У | — | — | 407083,88 | 4223688,43 | — | — | — |
| н97У | — | — | 407065,28 | 4223679,23 | — | — | — |
| н100У | — | — | 407078,08 | 4223652,85 | — | — | — |
| 149 | 407105,43 | 4223673,53 | 407105,43 | 4223673,53 | — | — | — |

2. Сведения о частях границ уточняемого земельного участка с кадастровым номером 54:28:030209:26

| Обозначение части границ | | Горизонтальное проложение (S), м | Описание прохождения части границ | Сведения о согласовании местоположения границ(согласовано/спорное) |
|--------------------------|-------|----------------------------------|-----------------------------------|--|
| от т. | до т. | | | |
| 1 | 2 | 3 | 4 | 5 |
| 149 | 143 | 22,13 | — | — |
| 143 | 137 | 22,51 | — | — |
| 137 | н93У | 29,88 | — | согласовано |
| н93У | н97У | 20,75 | — | согласовано |
| н97У | н100У | 29,32 | — | согласовано |
| н100У | 149 | 34,29 | — | согласовано |

3. Характеристики уточняемого земельного участка с кадастровым номером 54:28:030209:26

| № п/п | Наименование характеристик земельного участка | Значение характеристики |
|-------|---|--|
| 1 | 2 | 3 |
| 1. | Адрес земельного участка | — |
| 1.1. | Сведения о местоположении земельного участка (при отсутствии адреса) в структурированном в соответствии с федеральной информационной адресной системой виде | обл. Новосибирская, р-н Черепановский, рп. Посевная, ул. Школьная, 25 |
| 1.2. | Дополнительные сведения о местоположении земельного участка | — |
| 2. | Площадь земельного участка ± величина погрешности определения(вычисления) площади ($P \pm \Delta P$), м ² | 1348±13 |
| 3. | Формула, примененная для вычисления предельной погрешности определения площади земельного участка, с подставленными значениями и итоговые (вычисленные) значения (ΔP), м ² | $\Delta P = 3,5 \cdot M_t \cdot \sqrt{P_{\text{Док}}} = 3,5 \cdot 0,10 \cdot \sqrt{1327} = 13$ |
| 4. | Площадь земельного участка согласно сведениям Единого государственного реестра недвижимости ($P_{\text{кад}}$), м ² | 1327 |

КАРТА-ПЛАН ТЕРРИТОРИИ

Сведения об уточняемых земельных участках, необходимые для исправления реестровых ошибок
в сведениях о местоположении их границ

| 1 | 2 | 3 |
|------|--|--|
| 5. | Оценка расхождения Р и Ркад (Р – Ркад), м ² | 21 |
| 6. | Предельный минимальный и максимальный размеры земельного участка (Рмин и Рмакс), м ² | — |
| 7. | Кадастровый или иной государственный учетный номер (инвентарный) здания, сооружения, объекта незавершенного строительства, расположенного на земельном участке | — |
| 8. | Вид (виды) разрешенного использования | Для ведения личного подсобного хозяйства |
| 8.1. | Дополнительные сведения об использовании земельного участка | — |
| 9. | Сведения о земельных участках (землях общего пользования, территории общего пользования), посредством которых обеспечивается доступ | — |
| 10. | Иные сведения | — |

4. Пояснения к сведениям об уточняемом земельном участке с кадастровым номером 54:28:030209:26 :

1. —

1. Сведения о характерных точках границ уточняемого земельного участка с кадастровым номером 54:28:030209:29

Система координат МСК-54

Зона № —

| Обозначение характерных точек границ | Координаты, м | | | | Метод определения координат | Формулы, примененные для расчета средней квадратической погрешности определения координат характерных точек границ (M _t), с подставленными в такие формулы значениями и итоговые (вычисленные) значения M _t , м | Описание закрепления точки |
|---|--|---|---|------------|--------------------------------|---|-------------------------------|
| | содержатся в Едином государственном реестре недвижимости | | определены в результате выполнения комплексных кадастровых работ | | | | |
| | X | Y | X | Y | | | |
| 1 | 2 | 3 | 4 | 5 | 6 | 7 | 8 |
| н63У | — | — | 407162,83 | 4223550,62 | — | — | — |
| н62У | — | — | 407188,28 | 4223569,74 | — | — | — |
| 51 | — | — | 407186,06 | 4223572,13 | — | — | — |
| н66У | — | — | 407178,21 | 4223581,87 | — | — | — |
| н67У | — | — | 407157,77 | 4223564,92 | — | — | — |
| н68У | — | — | 407143,91 | 4223555,14 | — | — | — |

КАРТА-ПЛАН ТЕРРИТОРИИ

**Сведения об уточняемых земельных участках, необходимые для исправления реестровых ошибок
в сведениях о местоположении их границ**

| | | | | | | | |
|------|-----------|------------|-----------|------------|---|---|---|
| н69У | — | — | 407126,22 | 4223546,07 | — | — | — |
| н65У | — | — | 407132,17 | 4223531,58 | — | — | — |
| н64У | — | — | 407146,21 | 4223539,29 | — | — | — |
| н63У | — | — | 407162,83 | 4223550,62 | — | — | — |
| 110 | 407122,63 | 4223542,03 | — | — | — | — | — |
| 92 | 407128,74 | 4223528,51 | — | — | — | — | — |
| 93 | 407135,83 | 4223531,93 | — | — | — | — | — |
| 94 | 407142,38 | 4223535,03 | — | — | — | — | — |
| 95 | 407141,32 | 4223537,33 | — | — | — | — | — |
| 96 | 407143,86 | 4223538,52 | — | — | — | — | — |
| 97 | 407150,61 | 4223542,23 | — | — | — | — | — |
| 98 | 407158,79 | 4223546,55 | — | — | — | — | — |
| 99 | 407155,71 | 4223551,20 | — | — | — | — | — |
| 100 | 407180,78 | 4223568,26 | — | — | — | — | — |
| 111 | 407175,01 | 4223576,60 | — | — | — | — | — |
| 112 | 407140,03 | 4223551,09 | — | — | — | — | — |

2. Сведения о частях границ уточняемого земельного участка с кадастровым номером 54:28:030209:29

| Обозначение части границ | | Горизонтальное проложение (S), м | Описание прохождения части границ | Сведения о согласовании местоположения границ(согласовано/спорное) |
|--------------------------|-------|----------------------------------|-----------------------------------|--|
| от т. | до т. | | | |
| 1 | 2 | 3 | 4 | 5 |
| н63У | н62У | 31,83 | — | согласовано |
| н62У | 51 | 3,26 | — | согласовано |
| 51 | н66У | 12,51 | — | согласовано |
| н66У | н67У | 26,55 | — | согласовано |
| н67У | н68У | 16,96 | — | согласовано |
| н68У | н69У | 19,88 | — | согласовано |
| н69У | н65У | 15,66 | — | согласовано |
| н65У | н64У | 16,02 | — | согласовано |
| н64У | н63У | 20,11 | — | согласовано |

КАРТА-ПЛАН ТЕРРИТОРИИ

Сведения об уточняемых земельных участках, необходимые для исправления реестровых ошибок
в сведениях о местоположении их границ

3. Характеристики уточняемого земельного участка с кадастровым номером 54:28:030209:29

| № п/п | Наименование характеристик земельного участка | Значение характеристики |
|-------|---|---|
| 1 | 2 | 3 |
| 1. | Адрес земельного участка | — |
| 1.1. | Сведения о местоположении земельного участка (при отсутствии адреса) в структурированном в соответствии с федеральной информационной адресной системой виде | обл. Новосибирская, р-н Черепановский, рп. Посевная, ул. Школьная, 15, квартира 2 |
| 1.2. | Дополнительные сведения о местоположении земельного участка | — |
| 2. | Площадь земельного участка ± величина погрешности определения(вычисления) площади ($P \pm \Delta P$), м ² | 982±10 |
| 3. | Формула, примененная для вычисления предельной погрешности определения площади земельного участка, с подставленными значениями и итоговые (вычисленные) значения (ΔP), м ² | $\Delta P = 3,5 \cdot M_t \cdot \sqrt{P_{\text{ДОК}}} = 3,5 \cdot 0,10 \cdot \sqrt{772} = 10$ |
| 4. | Площадь земельного участка согласно сведениям Единого государственного реестра недвижимости ($P_{\text{кад}}$), м ² | 772 |
| 5. | Оценка расхождения P и $P_{\text{кад}}$ ($P - P_{\text{кад}}$), м ² | 210 |
| 6. | Предельный минимальный и максимальный размеры земельного участка ($P_{\text{мин}}$ и $P_{\text{макс}}$), м ² | — |
| 7. | Кадастровый или иной государственный учетный номер (инвентарный) здания, сооружения, объекта незавершенного строительства, расположенного на земельном участке | — |
| 8. | Вид (виды) разрешенного использования | Для обслуживания жилого дома |
| 8.1. | Дополнительные сведения об использовании земельного участка | — |
| 9. | Сведения о земельных участках (землях общего пользования, территории общего пользования), посредством которых обеспечивается доступ | — |
| 10. | Иные сведения | — |

4. Пояснения к сведениям об уточняемом земельном участке с кадастровым номером 54:28:030209:29 :

1. —

1. Сведения о характерных точках границ уточняемого земельного участка с кадастровым номером 54:28:030209:47

Система координат МСК-54

Зона № —

КАРТА-ПЛАН ТЕРРИТОРИИ

Сведения об уточняемых земельных участках, необходимые для исправления реестровых ошибок
в сведениях о местоположении их границ

| Обозначение характерных точек границ | Координаты, м | | | | Метод определения координат | Формулы, примененные для расчета средней квадратической погрешности определения координат характерных точек границ (M_i), с подставленными в такие формулы значениями и итоговые (вычисленные) значения M_i , м | Описание закрепления точки |
|---|--|------------|---|------------|--------------------------------|--|-------------------------------|
| | содержатся в Едином государственном реестре недвижимости | | определены в результате выполнения комплексных кадастровых работ | | | | |
| | X | Y | X | Y | | | |
| 1 | 2 | 3 | 4 | 5 | 6 | 7 | 8 |
| н48У | — | — | 407333,90 | 4223470,90 | — | — | — |
| н26У | — | — | 407352,88 | 4223490,87 | — | — | — |
| н34У | — | — | 407313,65 | 4223525,26 | — | — | — |
| н49У | — | — | 407297,76 | 4223509,21 | — | — | — |
| н50У | — | — | 407320,06 | 4223484,76 | — | — | — |
| н48У | — | — | 407333,90 | 4223470,90 | — | — | — |
| 78 | 407332,61 | 4223472,07 | — | — | — | — | — |
| 79 | 407352,42 | 4223491,36 | — | — | — | — | — |
| 80 | 407311,95 | 4223521,93 | — | — | — | — | — |
| 81 | 407296,72 | 4223505,75 | — | — | — | — | — |

2. Сведения о частях границ уточняемого земельного участка с кадастровым номером 54:28:030209:47

| Обозначение части границ | | Горизонтальное проложение (S), м | Описание прохождения части границ | Сведения о согласовании местоположения границ(согласовано/спорное) |
|--------------------------|-------|-------------------------------------|--------------------------------------|---|
| от т. | до т. | | | |
| 1 | 2 | 3 | 4 | 5 |
| н48У | н26У | 27,55 | — | согласовано |
| н26У | н34У | 52,17 | — | согласовано |
| н34У | н49У | 22,59 | — | согласовано |
| н49У | н50У | 33,09 | — | согласовано |
| н50У | н48У | 19,59 | — | согласовано |

КАРТА-ПЛАН ТЕРРИТОРИИ

Сведения об уточняемых земельных участках, необходимые для исправления реестровых ошибок
в сведениях о местоположении их границ

3. Характеристики уточняемого земельного участка с кадастровым номером 54:28:030209:47

| № п/п | Наименование характеристик земельного участка | Значение характеристики |
|-------|---|--|
| 1 | 2 | 3 |
| 1. | Адрес земельного участка | — |
| 1.1. | Сведения о местоположении земельного участка (при отсутствии адреса) в структурированном в соответствии с федеральной информационной адресной системой виде | обл. Новосибирская, р-н Черепановский, рп. Посевная, ул. Крылова, дом 10 |
| 1.2. | Дополнительные сведения о местоположении земельного участка | — |
| 2. | Площадь земельного участка ± величина погрешности определения(вычисления) площади ($P \pm \Delta P$), м ² | 1327±12 |
| 3. | Формула, примененная для вычисления предельной погрешности определения площади земельного участка, с подставленными значениями и итоговые (вычисленные) значения (ΔP), м ² | $\Delta P = 3,5 \cdot M_t \cdot \sqrt{P_{\text{ДОК}}} = 3,5 \cdot 0,10 \cdot \sqrt{1241} = 12$ |
| 4. | Площадь земельного участка согласно сведениям Единого государственного реестра недвижимости ($P_{\text{кад}}$), м ² | 1241 |
| 5. | Оценка расхождения P и $P_{\text{кад}}$ ($P - P_{\text{кад}}$), м ² | 86 |
| 6. | Предельный минимальный и максимальный размеры земельного участка ($P_{\text{мин}}$ и $P_{\text{макс}}$), м ² | — |
| 7. | Кадастровый или иной государственный учетный номер (инвентарный) здания, сооружения, объекта незавершенного строительства, расположенного на земельном участке | — |
| 8. | Вид (виды) разрешенного использования | Для ведения личного подсобного хозяйства |
| 8.1. | Дополнительные сведения об использовании земельного участка | — |
| 9. | Сведения о земельных участках (землях общего пользования, территории общего пользования), посредством которых обеспечивается доступ | — |
| 10. | Иные сведения | — |

4. Пояснения к сведениям об уточняемом земельном участке с кадастровым номером 54:28:030209:47 :

1. —

1. Сведения о характерных точках границ уточняемого земельного участка с кадастровым номером 54:28:030209:64

Система координат МСК-54

Зона № —

КАРТА-ПЛАН ТЕРРИТОРИИ

**Сведения об уточняемых земельных участках, необходимые для исправления реестровых ошибок
в сведениях о местоположении их границ**

| Обозначение характерных точек границ | Координаты, м | | | | Метод определения координат | Формулы, примененные для расчета средней квадратической погрешности определения координат характерных точек границ (M_i), с подставленными в такие формулы значениями и итоговые (вычисленные) значения M_i , м | Описание закрепления точки |
|---|--|------------|---|------------|--------------------------------|--|-------------------------------|
| | содержатся в Едином государственном реестре недвижимости | | определены в результате выполнения комплексных кадастровых работ | | | | |
| | X | Y | X | Y | | | |
| 1 | 2 | 3 | 4 | 5 | 6 | 7 | 8 |
| н60У | — | — | 407174,11 | 4223541,62 | — | — | — |
| н59У | — | — | 407198,65 | 4223558,60 | — | — | — |
| н62У | — | — | 407188,28 | 4223569,74 | — | — | — |
| н63У | — | — | 407162,83 | 4223550,62 | — | — | — |
| н64У | — | — | 407146,21 | 4223539,29 | — | — | — |
| н65У | — | — | 407132,17 | 4223531,58 | — | — | — |
| н58У | — | — | 407138,42 | 4223517,40 | — | — | — |
| н57У | — | — | 407147,62 | 4223521,67 | — | — | — |
| н56У | — | — | 407146,45 | 4223524,45 | — | — | — |
| н55У | — | — | 407162,23 | 4223532,26 | — | — | — |
| н61У | — | — | 407159,87 | 4223536,09 | — | — | — |
| н60У | — | — | 407174,11 | 4223541,62 | — | — | — |
| 51 | 407186,06 | 4223572,13 | — | — | — | — | — |
| 100 | 407180,78 | 4223568,26 | — | — | — | — | — |
| 99 | 407155,71 | 4223551,20 | — | — | — | — | — |
| 98 | 407158,79 | 4223546,55 | — | — | — | — | — |
| 97 | 407150,61 | 4223542,23 | — | — | — | — | — |
| 96 | 407143,86 | 4223538,52 | — | — | — | — | — |
| 95 | 407141,32 | 4223537,33 | — | — | — | — | — |
| 94 | 407142,38 | 4223535,03 | — | — | — | — | — |
| 93 | 407135,83 | 4223531,93 | — | — | — | — | — |
| 92 | 407128,74 | 4223528,51 | — | — | — | — | — |
| 109 | 407134,97 | 4223513,80 | — | — | — | — | — |
| 108 | 407140,19 | 4223515,86 | — | — | — | — | — |

КАРТА-ПЛАН ТЕРРИТОРИИ

Сведения об уточняемых земельных участках, необходимые для исправления реестровых ошибок
в сведениях о местоположении их границ

| | | | | | | | |
|-----|-----------|------------|---|---|---|---|---|
| 107 | 407140,14 | 4223516,10 | — | — | — | — | — |
| 106 | 407144,06 | 4223518,08 | — | — | — | — | — |
| 105 | 407142,85 | 4223520,73 | — | — | — | — | — |
| 104 | 407155,76 | 4223527,13 | — | — | — | — | — |
| 103 | 407158,24 | 4223528,75 | — | — | — | — | — |
| 102 | 407156,08 | 4223531,98 | — | — | — | — | — |
| 101 | 407159,20 | 4223533,97 | — | — | — | — | — |
| 91 | 407193,21 | 4223564,45 | — | — | — | — | — |

2. Сведения о частях границ уточняемого земельного участка с кадастровым номером 54:28:030209:64

| Обозначение части границ | | Горизонтальное проложение (S), м | Описание прохождения части границ | Сведения о согласовании местоположения границ(согласовано/спорное) |
|--------------------------|-------|----------------------------------|-----------------------------------|--|
| от т. | до т. | | | |
| 1 | 2 | 3 | 4 | 5 |
| н60У | н59У | 29,84 | — | согласовано |
| н59У | н62У | 15,22 | — | согласовано |
| н62У | н63У | 31,83 | — | согласовано |
| н63У | н64У | 20,11 | — | согласовано |
| н64У | н65У | 16,02 | — | согласовано |
| н65У | н58У | 15,50 | — | согласовано |
| н58У | н57У | 10,14 | — | согласовано |
| н57У | н56У | 3,02 | — | согласовано |
| н56У | н55У | 17,61 | — | согласовано |
| н55У | н61У | 4,50 | — | согласовано |
| н61У | н60У | 15,28 | — | согласовано |

3. Характеристики уточняемого земельного участка с кадастровым номером 54:28:030209:64

| № п/п | Наименование характеристик земельного участка | Значение характеристики |
|-------|---|---|
| 1 | 2 | 3 |
| 1. | Адрес земельного участка | — |
| 1.1. | Сведения о местоположении земельного участка (при отсутствии адреса) в структурированном в соответствии с федеральной информационной адресной системой виде | обл. Новосибирская, р-н Черепановский, рп. Посевная, ул. Школьная, дом 15, квартира 1 |
| 1.2. | Дополнительные сведения о местоположении земельного участка | — |

КАРТА-ПЛАН ТЕРРИТОРИИ

Сведения об уточняемых земельных участках, необходимые для исправления реестровых ошибок
в сведениях о местоположении их границ

| 1 | 2 | 3 |
|------|---|---|
| 2. | Площадь земельного участка ± величина погрешности определения(вычисления) площади ($P \pm \Delta P$), м ² | 986±11 |
| 3. | Формула, примененная для вычисления предельной погрешности определения площади земельного участка, с подставленными значениями и итоговые (вычисленные) значения (ΔP), м ² | $\Delta P = 3,5 \cdot M_t \cdot \sqrt{P_{\text{док}}} = 3,5 \cdot 0,10 \cdot \sqrt{992} = 11$ |
| 4. | Площадь земельного участка согласно сведениям Единого государственного реестра недвижимости ($P_{\text{кад}}$), м ² | 992 |
| 5. | Оценка расхождения P и $P_{\text{кад}}$ ($P - P_{\text{кад}}$), м ² | -6 |
| 6. | Предельный минимальный и максимальный размеры земельного участка ($P_{\text{мин}}$ и $P_{\text{макс}}$), м ² | — |
| 7. | Кадастровый или иной государственный учетный номер (инвентарный) здания, сооружения, объекта незавершенного строительства, расположенного на земельном участке | — |
| 8. | Вид (виды) разрешенного использования | для ведения личного подсобного хозяйства |
| 8.1. | Дополнительные сведения об использовании земельного участка | — |
| 9. | Сведения о земельных участках (землях общего пользования, территории общего пользования), посредством которых обеспечивается доступ | — |
| 10. | Иные сведения | — |

4. Пояснения к сведениям об уточняемом земельном участке с кадастровым номером 54:28:030209:64 :

1. —

1. Сведения о характерных точках границ уточняемого земельного участка с кадастровым номером 54:28:030209:71

Система координат МСК-54

Зона № —

| Обозначение характерных точек границ | Координаты, м | | | | Метод определения координат | Формулы, примененные для расчета средней квадратической погрешности определения координат характерных точек границ (M_t), с подставленными в такие формулы значениями и итоговые (вычисленные) значения M_t , м | Описание закрепления точки |
|---|--|---|---|---|--------------------------------|--|-------------------------------|
| | содержатся в Едином государственном реестре недвижимости | | определены в результате выполнения комплексных кадастровых работ | | | | |
| | X | Y | X | Y | | | |
| 1 | 2 | 3 | 4 | 5 | 6 | 7 | 8 |

КАРТА-ПЛАН ТЕРРИТОРИИ

Сведения об уточняемых земельных участках, необходимые для исправления реестровых ошибок
в сведениях о местоположении их границ

| | | | | | | | |
|------|-----------|------------|-----------|------------|---|---|---|
| н94У | — | — | 407086,86 | 4223709,65 | — | — | — |
| 138 | 407098,50 | 4223718,43 | 407098,50 | 4223718,43 | — | — | — |
| 139 | 407087,24 | 4223733,11 | 407087,24 | 4223733,11 | — | — | — |
| 141 | 407083,76 | 4223737,70 | — | — | — | — | — |
| 142 | 407050,04 | 4223715,76 | — | — | — | — | — |
| 140 | 407060,21 | 4223695,43 | — | — | — | — | — |
| н98У | — | — | 407084,78 | 4223736,35 | — | — | — |
| н99У | — | — | 407049,57 | 4223716,95 | — | — | — |
| н96У | — | — | 407058,52 | 4223695,90 | — | — | — |
| н95У | — | — | 407070,45 | 4223700,45 | — | — | — |
| н94У | — | — | 407086,86 | 4223709,65 | — | — | — |

2. Сведения о частях границ уточняемого земельного участка с кадастровым номером 54:28:030209:71

| Обозначение части границ | | Горизонтальное проложение (S), м | Описание прохождения части границ | Сведения о согласовании местоположения границ(согласовано/спорное) |
|--------------------------|-------|----------------------------------|-----------------------------------|--|
| от т. | до т. | | | |
| 1 | 2 | 3 | 4 | 5 |
| н94У | 138 | 14,58 | — | согласовано |
| 138 | 139 | 18,50 | — | — |
| 139 | н98У | 4,07 | — | согласовано |
| н98У | н99У | 40,20 | — | согласовано |
| н99У | н96У | 22,87 | — | согласовано |
| н96У | н95У | 12,77 | — | согласовано |
| н95У | н94У | 18,81 | — | согласовано |

3. Характеристики уточняемого земельного участка с кадастровым номером 54:28:030209:71

| № п/п | Наименование характеристик земельного участка | Значение характеристики |
|-------|---|---|
| 1 | 2 | 3 |
| 1. | Адрес земельного участка | — |
| 1.1. | Сведения о местоположении земельного участка (при отсутствии адреса) в структурированном в соответствии с федеральной информационной адресной системой виде | обл. Новосибирская, р-н Черепановский, рп. Посевная, ул. Школьная, дом 29 |
| 1.2. | Дополнительные сведения о местоположении земельного участка | — |

КАРТА-ПЛАН ТЕРРИТОРИИ

Сведения об уточняемых земельных участках, необходимые для исправления реестровых ошибок
в сведениях о местоположении их границ

| 1 | 2 | 3 |
|---|---|---|
| 2. | Площадь земельного участка ± величина погрешности определения(вычисления) площади ($P \pm \Delta P$), м ² | 1032±11 |
| 3. | Формула, примененная для вычисления предельной погрешности определения площади земельного участка, с подставленными значениями и итоговые (вычисленные) значения (ΔP), м ² | $\Delta P = 3,5 \cdot M_t \cdot \sqrt{P_{\text{док}}} = 3,5 \cdot 0,10 \cdot \sqrt{992} = 11$ |
| 4. | Площадь земельного участка согласно сведениям Единого государственного реестра недвижимости ($P_{\text{кад}}$), м ² | 992 |
| 5. | Оценка расхождения P и $P_{\text{кад}}$ ($P - P_{\text{кад}}$), м ² | 40 |
| 6. | Предельный минимальный и максимальный размеры земельного участка ($P_{\text{мин}}$ и $P_{\text{макс}}$), м ² | — |
| 7. | Кадастровый или иной государственный учетный номер (инвентарный) здания, сооружения, объекта незавершенного строительства, расположенного на земельном участке | — |
| 8. | Вид (виды) разрешенного использования | Для ведения личного подсобного хозяйства |
| 8.1. | Дополнительные сведения об использовании земельного участка | — |
| 9. | Сведения о земельных участках (землях общего пользования, территории общего пользования), посредством которых обеспечивается доступ | — |
| 10. | Иные сведения | — |
| 4. Пояснения к сведениям об уточняемом земельном участке с кадастровым номером 54:28:030209:71 : | | |
| 1. | — | |

КАРТА-ПЛАН ТЕРРИТОРИИ


Схема границ земельных участков

Основной лист



Масштаб 1: 4199

Условные обозначения:

-  – область выносного листа,
- 23** – номер выносного листа.

КАРТА-ПЛАН ТЕРРИТОРИИ
Схема границ земельных участков

Остальные обозначения приведены на отдельной странице в конце раздела.

КАРТА-ПЛАН ТЕРРИТОРИИ
Схема границ земельных участков

Выносной лист №1



Масштаб 1:1300

Условные обозначения приведены на отдельной странице в конце раздела.

КАРТА-ПЛАН ТЕРРИТОРИИ
Схема границ земельных участков

Выносной лист №2

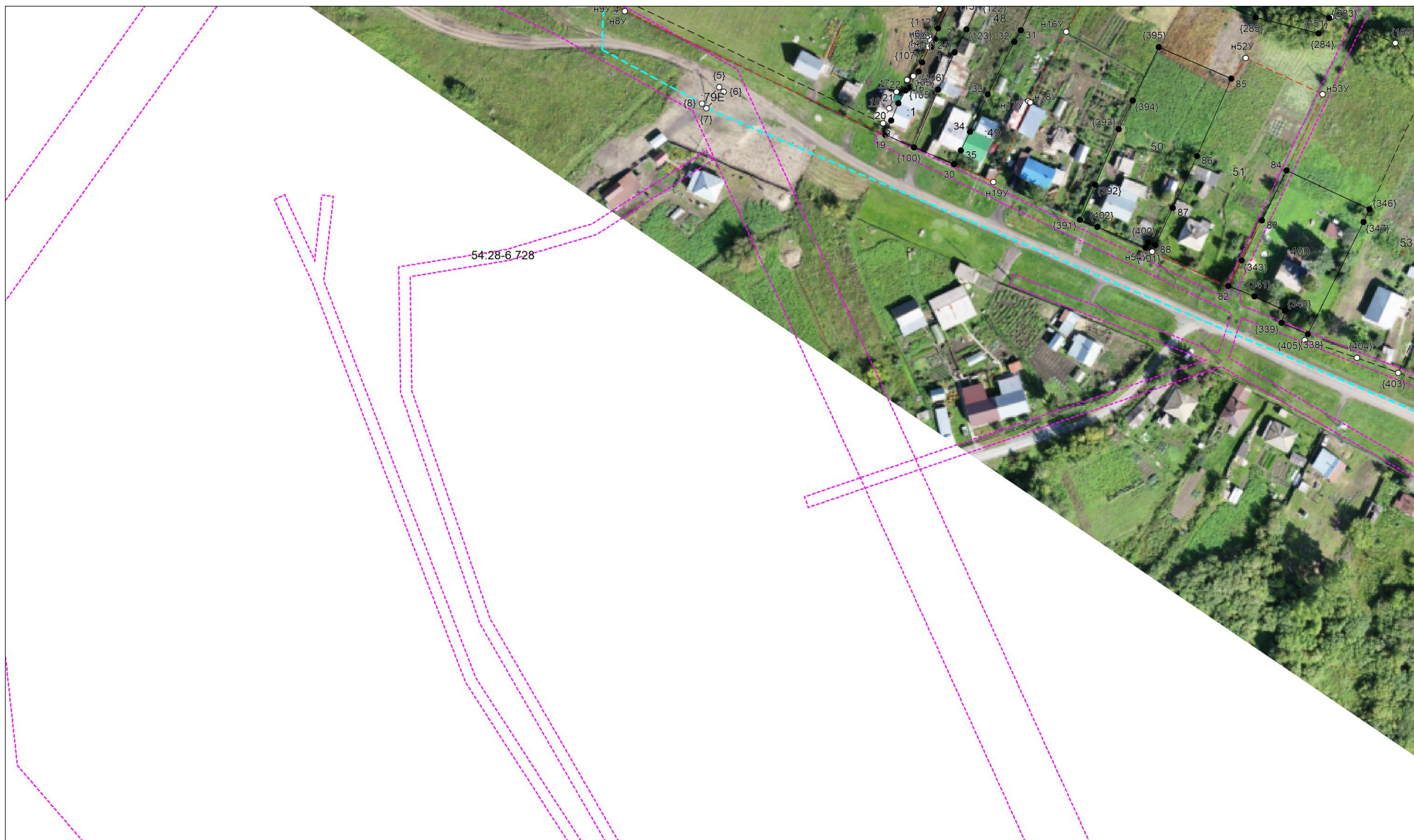


Масштаб 1:1300

Условные обозначения приведены на отдельной странице в конце раздела.

КАРТА-ПЛАН ТЕРРИТОРИИ
Схема границ земельных участков

Выносной лист №3



Масштаб 1:1300

Условные обозначения приведены на отдельной странице в конце раздела.

КАРТА-ПЛАН ТЕРРИТОРИИ
Схема границ земельных участков

Выносной лист №4



Масштаб 1:1300

Условные обозначения приведены на отдельной странице в конце раздела.

КАРТА-ПЛАН ТЕРРИТОРИИ
Схема границ земельных участков

Выносной лист №5



Масштаб 1:1300

Условные обозначения приведены на отдельной странице в конце раздела.

КАРТА-ПЛАН ТЕРРИТОРИИ
Схема границ земельных участков

Выносной лист №6



Масштаб 1:1300

Условные обозначения приведены на отдельной странице в конце раздела.

КАРТА-ПЛАН ТЕРРИТОРИИ
Схема границ земельных участков






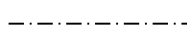

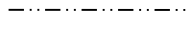


Выносной лист №7




Масштаб 1:1300

Условные обозначения приведены на отдельной странице в конце раздела.

КАРТА-ПЛАН ТЕРРИТОРИИ
Схема границ земельных участков**Условные обозначения:**

- | | |
|---|---|
|  | – существующая часть границы земельного участка, |
|  | – вновь образованная или уточненная часть границы земельного участка, |
|  | – характерная точка границы земельного участка, |
|  | – часть контура здания, сооружения, объекта незавершенного строительства, образованного проекцией существующего наземного конструктивного элемента здания, сооружения, объекта незавершенного строительства, |
|  | – часть контура здания, сооружения, объекта незавершенного строительства, образованного проекцией вновь образованного наземного конструктивного элемента здания, сооружения, объекта незавершенного строительства, |
|  | – часть контура здания, сооружения, объекта незавершенного строительства, образованного проекцией существующего надземного конструктивного элемента здания, сооружения, объекта незавершенного строительства, |
|  | – часть контура здания, сооружения, объекта незавершенного строительства, образованного проекцией вновь образованного надземного конструктивного элемента здания, сооружения, объекта незавершенного строительства, |
|  | – часть контура здания, сооружения, объекта незавершенного строительства, образованного проекцией существующего подземного конструктивного элемента здания, сооружения, объекта незавершенного строительства, |
|  | – часть контура здания, сооружения, объекта незавершенного строительства, образованного проекцией вновь образованного подземного конструктивного элемента здания, сооружения, объекта незавершенного строительства, |
|  | – характерная точка контура здания, |

КАРТА-ПЛАН ТЕРРИТОРИИ
Схема геодезических построений



















КАРТА-ПЛАН ТЕРРИТОРИИ
Схема геодезических построений

Условные обозначения приведены на отдельной странице в конце раздела.

КАРТА-ПЛАН ТЕРРИТОРИИ

Схема геодезических построений

Условные обозначения:

| | | | |
|--|---|--|---|
|  | – существующая часть границы земельного участка, |  | – вновь образованная или уточненная часть границы земельного участка, |
|  | – характерная точка границы земельного участка, |  | – характерная точка контура здания, |
|  | – часть контура здания, сооружения, объекта незавершенного строительства, образованного проекцией существующего наземного конструктивного элемента здания, сооружения, объекта незавершенного строительства, |  | – часть контура здания, сооружения, объекта незавершенного строительства, образованного проекцией вновь образованного наземного конструктивного элемента здания, сооружения, объекта незавершенного строительства, |
|  | – часть контура здания, сооружения, объекта незавершенного строительства, образованного проекцией существующего надземного конструктивного элемента здания, сооружения, объекта незавершенного строительства, |  | – часть контура здания, сооружения, объекта незавершенного строительства, образованного проекцией вновь образованного надземного конструктивного элемента здания, сооружения, объекта незавершенного строительства, |
|  | – часть контура здания, сооружения, объекта незавершенного строительства, образованного проекцией существующего подземного конструктивного элемента здания, сооружения, объекта незавершенного строительства, |  | – часть контура здания, сооружения, объекта незавершенного строительства, образованного проекцией вновь образованного подземного конструктивного элемента здания, сооружения, объекта незавершенного строительства, |
|  | – пункт государственной геодезической сети, |  | – пункт опорной межевой сети, |
|  | – направления геодезических построений при создании съемочного обоснования, |  | – направления геодезических построений при определении координат характерных точек границ земельного участка, |
|  | контур здания, сооружения, объекта незавершенного строительства, размеры которого не могут быть переданы в масштабе графической части |  | контур сооружения, объекта незавершенного строительства, представляющий собой окружность, размеры которой не могут быть переданы в масштабе графической части |